

КАРТА-ПЛАН ТЕРРИТОРИИ

Пояснительная записка

1. Сведения о территории выполнения комплексных кадастровых работ: 16:16:084201, Республика Татарстан, Высокогорский муниципальный район, Высокогорское сельское поселение, СНТ "Автомобилист", СНТ "Гелиос"

(наименование субъекта Российской Федерации, муниципального образования, населенного пункта, уникальные учетные номера кадастровых кварталов, иные сведения, позволяющие определить местоположение территории, на которой выполняются комплексные кадастровые работы, например, наименование садоводческого или огороднического некоммерческого товарищества, гаражного кооператива, элемента планировочной структуры)

2. Основания выполнения комплексных кадастровых работ:

Наименование, дата и номер документа, на основании которого выполняются комплексные кадастровые работы: Соглашение о предоставлении субсидии ППК Роскадастр на выполнение комплексных кадастровых работ, "30" января 2025 г. , 321-20-2025-002

3. Дата подготовки карты-плана территории: "22" мая 2025 г.

4. Сведения о заказчике(ах) комплексных кадастровых работ:

В отношении юридического лица, органа местного самоуправления муниципального района, муниципального округа или городского округа либо уполномоченного исполнительного органа государственной власти субъекта Российской Федерации:

полное или сокращенное (в случае, если имеется) наименование: Управление Росреестра по РТ
основной государственный регистрационный номер: 1091690058107
идентификационный номер налогоплательщика: 1659097613

В отношении физического лица или представителя физических или юридических лиц:

фамилия, имя, отчество (последнее - при наличии): -
страховой номер индивидуального лицевого счета в системе обязательного пенсионного страхования Российской Федерации (СНИЛС): -

Наименование и реквизиты документа, подтверждающие полномочия представителя заказчика(ов) комплексных кадастровых работ: -

Адрес электронной почты (для направления уведомления о результатах внесения сведений в Единый государственный реестр недвижимости): -

5. Сведения об исполнителе комплексных кадастровых работ:

Полное или сокращенное (в случае, если имеется) наименование и адрес юридического лица, с которым заключен государственный или муниципальный контракт либо договор подряда на выполнение комплексных кадастровых работ: -

Фамилия, имя, отчество кадастрового инженера (последнее - при наличии): Валеева Альбина Рафаиловна и основной государственный регистрационный номер кадастрового инженера индивидуального предпринимателя (ОГРНИП): -

Страховой номер индивидуального лицевого счета в системе обязательного пенсионного страхования Российской Федерации (СНИЛС) кадастрового инженера: 039-584-164 91

Уникальный реестровый номер кадастрового инженера в реестре саморегулируемой организации кадастровых инженеров и дата внесения сведений о физическом лице в такой реестр: 1669, 2019-03-01

Полное или (в случае, если имеется) сокращенное наименование саморегулируемой организации кадастровых инженеров, членом которой является кадастровый инженер: СРО "АКИ Поволжья"

Контактный телефон: -

Почтовый адрес и адрес электронной почты, по которым осуществляется связь с кадастровым инженером: РТ, г. Казань, ул. Владимира Кулагина, д.1 filial@16.kadastr.ru

6. Перечень документов, использованных при подготовке карты-плана территории

№ п/п	Реквизиты документа				
	Вид	Дата	Номер	Наименование	Иные сведения
1	2	3	4	5	6
1	Кадастровый план территории	18.03.2025	КУВИ-001/2025-71310884	Кадастровый план территории кадастрового квартала 16:16:084201	-

7. Пояснения к карте-плану территории

1. Пояснительная записка

Сведения о пунктах геодезической сети и средствах измерений								
1. Сведения о пунктах геодезической сети:								
№ п/п	Вид геодезической сети	Название пункта геодезической сети и тип знака	Система координат пункта геодезической сети	Координаты пункта, м		Дата обследования "17" марта 2025 г.		
						Сведения о состоянии		
				X	Y	наружного знака пункта	центра пункта	марки центра пункта
1	2	3	4	5	6	7	8	9
1	ГГС-2 класса, 2	Опушка, сигнальный	МСК-16, зона 1	468282.91	1313076.34	Утрачен	Сохранился	Сохранился
2	ГГС-1 класса, 1	Самосырово, сигнальный	МСК-16, зона 1	476426.91	1319634.29	Утрачен	Сохранился	Сохранился
3	ГГС-2 класса, 2	Сухая Река, сигнальный	МСК-16, зона 1	488510.58	1302350.73	Утрачен	Сохранился	Сохранился
2. Сведения об использованных средствах измерений								
№ п/п	Наименование и обозначение типа средства измерений - прибора (инструмента, аппаратуры)		Заводской или серийный номер средства измерений		Реквизиты свидетельства о поверке прибора (инструмента, аппаратуры) и (или) срок действия поверки			
1	2		3		4			
1	Аппаратура геодезическая спутниковая Hiper V		1143-11091		№С-ГСХ/26-06-2024/349791901			

Сведения об уточняемых земельных участках, необходимые для исправления реестровых ошибок в сведениях о местоположении их границ

**1. Сведения о характерных точках границ уточняемого земельного участка
с кадастровым номером 16:16:081901:104 :**

Система координат МСК-16, Зона 1

Зона № 1

Обозначение характерных точек границ	Координаты, м				Метод определения координат	Формулы, примененные для расчета средней квадратической погрешности определения координат характерных точек границ (Mt), с подставленными в такие формулы значениями и итоговые (вычисленные) значения Mt, м	Описание закрепле ния точки
	содержатся в Едином государственном реестре недвижимости		определены в результате выполнения комплексных кадастровых работ				
	X	Y	X	Y			
1	2	3	4	5	6	7	8
						-	
93	486307.31	1313580.49	486307.31	1313580.49	-	0.2	-
94	486307.59	1313596.26	486307.59	1313596.26	-	0.2	-
95	486282.75	1313596.87	486282.75	1313596.87	-	0.2	-
96	486282.18	1313596.88	486282.18	1313596.88	-	0.2	-
97	486282.65	1313580.83	486282.65	1313580.83	-	0.2	-
93	486307.31	1313580.49	486307.31	1313580.49	-	0.2	-

**2. Сведения о частях границ уточняемого земельного участка
с кадастровым номером 16:16:081901:104 :**

Обозначение части границ		Горизонтальное проложение (S), м	Описание прохождения части границ	Сведения о согласовании местоположения границ (согласовано/спорное)
от т.	до т.			
1	2	3	4	5
93	94	15.77	-	-
94	95	24.85	-	-
95	96	0.57	-	-
96	97	16.06	-	-
97	93	24.66	-	-

**3. Сведения о характеристиках уточняемого земельного участка
с кадастровым номером 16:16:081901:104 :**

№ п/п	Наименование характеристики	Значение характеристики
1	2	3
1.	Адрес земельного участка	-
1.1.	Сведения о местоположении земельного участка (при отсутствии адреса) в структурированном в соответствии с федеральной информационной адресной системой виде	Российская Федерация, Республика Татарстан (Татарстан), район Высокогорский, территория снт Гелиос, участок 104
1.2.	Дополнительные сведения о местоположении земельного участка	-
2.	Площадь земельного участка ± величина погрешности определения (вычисления) площади ($P \pm \Delta P$), м ²	398 ± 175
3.	Формула, примененная для расчета предельной допустимой погрешности определения площади земельного участка, с подставленными значениями и итоговые (вычисленные) значения (ΔP), м ²	$\Delta P = 3.5 * Mt * \sqrt{P} = 3.5 * 2,5 * \sqrt{398} = 175$

3. Сведения о характеристиках уточняемого земельного участка с кадастровым номером 16:16:081901:104 :		
№ п/п	Наименование характеристики	Значение характеристики
1	2	3
4.	Площадь земельного участка согласно сведениям Единого государственного реестра недвижимости (Ркад), м2	398
5.	Оценка расхождения Р и Ркад (Р - Ркад), м2	-
6.	Предельные минимальный и максимальный размеры земельного участка (Рмин и Рмакс), м2	- -
7.	Кадастровый номер или иной государственный учетный номер (инвентарный) объекта недвижимости, расположенного на земельном участке	-
8.	Вид (виды) разрешенного использования	садоводство
8.1.	Дополнительные сведения об использовании земельного участка	-
9.	Сведения о земельных участках (землях общего пользования, территории общего пользования), посредством которых обеспечивается доступ	Земли общего пользования
10.	Иные сведения	-
4. Пояснения к сведениям об уточняемом земельном участке с кадастровым номером 16:16:081901:104 :		
1.	-	

Сведения об уточняемых земельных участках, необходимые для исправления реестровых ошибок в сведениях о местоположении их границ

**1. Сведения о характерных точках границ уточняемого земельного участка
с кадастровым номером 16:16:081901:105 :**

Система координат МСК-16, Зона 1

Зона № 1

Обозначение характерных точек границ	Координаты, м				Метод определения координат	Формулы, примененные для расчета средней квадратической погрешности определения координат характерных точек границ (Mt), с подставленными в такие формулы значениями и итоговые (вычисленные) значения Mt, м	Описание закрепле ния точки
	содержатся в Едином государственном реестре недвижимости		определены в результате выполнения комплексных кадастровых работ				
	X	Y	X	Y			
1	2	3	4	5	6	7	8
						-	
94	486307.59	1313596.26	486307.59	1313596.26	-	0.2	-
98	486308.09	1313612.22	486308.09	1313612.22	-	0.2	-
99	486286.21	1313612.67	486286.21	1313612.67	-	0.2	-
100	486282.70	1313612.90	486282.70	1313612.90	-	0.2	-
95	486282.75	1313596.87	486282.75	1313596.87	-	0.2	-
94	486307.59	1313596.26	486307.59	1313596.26	-	0.2	-

**2. Сведения о частях границ уточняемого земельного участка
с кадастровым номером 16:16:081901:105 :**

Обозначение части границ		Горизонтальное проложение (S), м	Описание прохождения части границ	Сведения о согласовании местоположения границ (согласовано/спорное)
от т.	до т.			
1	2	3	4	5
94	98	15.97	-	-
98	99	21.88	-	-
99	100	3.52	-	-
100	95	16.03	-	-
95	94	24.85	-	-

**3. Сведения о характеристиках уточняемого земельного участка
с кадастровым номером 16:16:081901:105 :**

№ п/п	Наименование характеристики	Значение характеристики
1	2	3
1.	Адрес земельного участка	-
1.1.	Сведения о местоположении земельного участка (при отсутствии адреса) в структурированном в соответствии с федеральной информационной адресной системой виде	Российская Федерация, Республика Татарстан (Татарстан), район Высокогорский, участок 105
1.2.	Дополнительные сведения о местоположении земельного участка	-
2.	Площадь земельного участка ± величина погрешности определения (вычисления) площади ($P \pm \Delta P$), м ²	400 ± 175
3.	Формула, примененная для расчета предельной допустимой погрешности определения площади земельного участка, с подставленными значениями и итоговые (вычисленные) значения (ΔP), м ²	$\Delta P = 3.5 * M_t * \sqrt{P} = 3.5 * 2,5 * \sqrt{400} = 175$

3. Сведения о характеристиках уточняемого земельного участка с кадастровым номером 16:16:081901:105 :		
№ п/п	Наименование характеристики	Значение характеристики
1	2	3
4.	Площадь земельного участка согласно сведениям Единого государственного реестра недвижимости (Ркад), м2	400
5.	Оценка расхождения Р и Ркад (Р - Ркад), м2	-
6.	Предельные минимальный и максимальный размеры земельного участка (Рмин и Рмакс), м2	- -
7.	Кадастровый номер или иной государственный учетный номер (инвентарный) объекта недвижимости, расположенного на земельном участке	-
8.	Вид (виды) разрешенного использования	Садоводство
8.1.	Дополнительные сведения об использовании земельного участка	-
9.	Сведения о земельных участках (землях общего пользования, территории общего пользования), посредством которых обеспечивается доступ	Земли общего пользования
10.	Иные сведения	-
4. Пояснения к сведениям об уточняемом земельном участке с кадастровым номером 16:16:081901:105 :		
1.	-	

Сведения об уточняемых земельных участках, необходимые для исправления реестровых ошибок в сведениях о местоположении их границ

**1. Сведения о характерных точках границ уточняемого земельного участка
с кадастровым номером 16:16:081901:108 :**

Система координат МСК-16, Зона 1

Зона № 1

Обозначение характерных точек границ	Координаты, м				Метод определения координат	Формулы, примененные для расчета средней квадратической погрешности определения координат характерных точек границ (Mt), с подставленными в такие формулы значениями и итоговые (вычисленные) значения Mt, м	Описание закрепле ния точки
	содержатся в Едином государственном реестре недвижимости		определены в результате выполнения комплексных кадастровых работ				
	X	Y	X	Y			
1	2	3	4	5	6	7	8
						-	
101	486308.87	1313643.76	486308.87	1313643.76	-	0.2	-
102	486308.83	1313660.23	486308.83	1313660.23	-	0.2	-
103	486283.87	1313660.83	486283.87	1313660.83	-	0.2	-
104	486283.86	1313660.75	486283.86	1313660.75	-	0.2	-
105	486283.56	1313652.54	486283.56	1313652.54	-	0.2	-
106	486283.31	1313644.77	486283.31	1313644.77	-	0.2	-
101	486308.87	1313643.76	486308.87	1313643.76	-	0.2	-

**2. Сведения о частях границ уточняемого земельного участка
с кадастровым номером 16:16:081901:108 :**

Обозначение части границ		Горизонтальное проложение (S), м	Описание прохождения части границ	Сведения о согласовании местоположения границ (согласовано/спорное)
от т.	до т.			
1	2	3	4	5
101	102	16.47	-	-
102	103	24.97	-	-
103	104	0.08	-	-
104	105	8.22	-	-
105	106	7.77	-	-
106	101	25.58	-	-

**3. Сведения о характеристиках уточняемого земельного участка
с кадастровым номером 16:16:081901:108 :**

№ п/п	Наименование характеристики	Значение характеристики
1	2	3
1.	Адрес земельного участка	-
1.1.	Сведения о местоположении земельного участка (при отсутствии адреса) в структурированном в соответствии с федеральной информационной адресной системой виде	Российская Федерация, Республика Татарстан (Татарстан), район Высокогорский, территория снт Гелиос, участок 108
1.2.	Дополнительные сведения о местоположении земельного участка	-
2.	Площадь земельного участка ± величина погрешности определения (вычисления) площади ($P \pm \Delta P$), м ²	411 ± 177

3. Сведения о характеристиках уточняемого земельного участка с кадастровым номером 16:16:081901:108 :		
№ п/п	Наименование характеристики	Значение характеристики
1	2	3
3.	Формула, примененная для расчета предельной допустимой погрешности определения площади земельного участка, с подставленными значениями и итоговые (вычисленные) значения (ΔP), м2	$\Delta P=3.5*Mt*\sqrt{P}=3.5*2,5*\sqrt{411}=177$
4.	Площадь земельного участка согласно сведениям Единого государственного реестра недвижимости (Ркад), м2	411
5.	Оценка расхождения Р и Ркад (Р - Ркад), м2	-
6.	Предельные минимальный и максимальный размеры земельного участка (Рмин и Рмакс), м2	- -
7.	Кадастровый номер или иной государственный учетный номер (инвентарный) объекта недвижимости, расположенного на земельном участке	-
8.	Вид (виды) разрешенного использования	садоводство
8.1.	Дополнительные сведения об использовании земельного участка	-
9.	Сведения о земельных участках (землях общего пользования, территории общего пользования), посредством которых обеспечивается доступ	Земли общего пользования
10.	Иные сведения	-
4. Пояснения к сведениям об уточняемом земельном участке с кадастровым номером 16:16:081901:108 :		
1.	-	

Сведения об уточняемых земельных участках, необходимые для исправления реестровых ошибок в сведениях о местоположении их границ

**1. Сведения о характерных точках границ уточняемого земельного участка
с кадастровым номером 16:16:081901:109 :**

Система координат МСК-16, Зона 1

Зона № 1

Обозначение характерных точек границ	Координаты, м				Метод определения координат	Формулы, примененные для расчета средней квадратической погрешности определения координат характерных точек границ (Mt), с подставленными в такие формулы значениями и итоговые (вычисленные) значения Mt, м	Описание закрепле ния точки
	содержатся в Едином государственном реестре недвижимости		определены в результате выполнения комплексных кадастровых работ				
	X	Y	X	Y			
1	2	3	4	5	6	7	8
						-	
102	486308.83	1313660.23	486308.83	1313660.23	-	0.2	-
107	486309.02	1313675.93	486309.02	1313675.93	-	0.2	-
108	486300.97	1313675.70	486300.97	1313675.70	-	0.2	-
109	486284.68	1313676.02	486284.68	1313676.02	-	0.2	-
103	486283.87	1313660.83	486283.87	1313660.83	-	0.2	-
102	486308.83	1313660.23	486308.83	1313660.23	-	0.2	-

**2. Сведения о частях границ уточняемого земельного участка
с кадастровым номером 16:16:081901:109 :**

Обозначение части границ		Горизонтальное проложение (S), м	Описание прохождения части границ	Сведения о согласовании местоположения границ (согласовано/спорное)
от т.	до т.			
1	2	3	4	5
102	107	15.70	-	-
107	108	8.05	-	-
108	109	16.29	-	-
109	103	15.21	-	-
103	102	24.97	-	-

**3. Сведения о характеристиках уточняемого земельного участка
с кадастровым номером 16:16:081901:109 :**

№ п/п	Наименование характеристики	Значение характеристики
1	2	3
1.	Адрес земельного участка	-
1.1.	Сведения о местоположении земельного участка (при отсутствии адреса) в структурированном в соответствии с федеральной информационной адресной системой виде	Российская Федерация, Республика Татарстан (Татарстан), район Высокогорский, территория снт Гелиос, участок 109
1.2.	Дополнительные сведения о местоположении земельного участка	-
2.	Площадь земельного участка ± величина погрешности определения (вычисления) площади ($P \pm \Delta P$), м ²	378 ± 170
3.	Формула, примененная для расчета предельной допустимой погрешности определения площади земельного участка, с подставленными значениями и итоговые (вычисленные) значения (ΔP), м ²	$\Delta P = 3.5 * Mt * \sqrt{P} = 3.5 * 2,5 * \sqrt{378} = 170$

3. Сведения о характеристиках уточняемого земельного участка с кадастровым номером 16:16:081901:109 :		
№ п/п	Наименование характеристики	Значение характеристики
1	2	3
4.	Площадь земельного участка согласно сведениям Единого государственного реестра недвижимости (Ркад), м2	378
5.	Оценка расхождения Р и Ркад (Р - Ркад), м2	-
6.	Предельные минимальный и максимальный размеры земельного участка (Рмин и Рмакс), м2	- -
7.	Кадастровый номер или иной государственный учетный номер (инвентарный) объекта недвижимости, расположенного на земельном участке	-
8.	Вид (виды) разрешенного использования	садоводство
8.1.	Дополнительные сведения об использовании земельного участка	-
9.	Сведения о земельных участках (землях общего пользования, территории общего пользования), посредством которых обеспечивается доступ	Земли общего пользования
10.	Иные сведения	-
4. Пояснения к сведениям об уточняемом земельном участке с кадастровым номером 16:16:081901:109 :		
1.	-	

Сведения об уточняемых земельных участках, необходимые для исправления реестровых ошибок в сведениях о местоположении их границ

**1. Сведения о характерных точках границ уточняемого земельного участка
с кадастровым номером 16:16:081901:111 :**

Система координат МСК-16, Зона 1

Зона № 1

Обозначение характерных точек границ	Координаты, м				Метод определения координат	Формулы, примененные для расчета средней квадратической погрешности определения координат характерных точек границ (Mt), с подставленными в такие формулы значениями и итоговые (вычисленные) значения Mt, м	Описание закрепле ния точки
	содержатся в Едином государственном реестре недвижимости		определены в результате выполнения комплексных кадастровых работ				
	X	Y	X	Y			
1	2	3	4	5	6	7	8
						-	
110	486309.37	1313691.57	486309.37	1313691.57	-	0.2	Долговремен ный межевой знак
111	486309.74	1313707.18	486309.74	1313707.18	-	0.2	Долговремен ный межевой знак
112	486307.24	1313708.58	486307.24	1313708.58	-	0.2	Долговремен ный межевой знак
113	486284.17	1313709.17	486284.17	1313709.17	-	0.2	Долговремен ный межевой знак
114	486284.10	1313693.18	486284.10	1313693.18	-	0.2	Долговремен ный межевой знак
110	486309.37	1313691.57	486309.37	1313691.57	-	0.2	Долговремен ный межевой знак

**2. Сведения о частях границ уточняемого земельного участка
с кадастровым номером 16:16:081901:111 :**

Обозначение части границ		Горизонтальное проложение (S), м	Описание прохождения части границ	Сведения о согласовании местоположения границ (согласовано/спорное)
от т.	до т.			
1	2	3	4	5
110	111	15.61	-	-
111	112	2.87	-	-
112	113	23.08	-	-
113	114	15.99	-	-
114	110	25.32	-	-

3. Сведения о характеристиках уточняемого земельного участка с кадастровым номером 16:16:081901:111 :		
№ п/п	Наименование характеристики	Значение характеристики
1	2	3
1.	Адрес земельного участка	-
1.1.	Сведения о местоположении земельного участка (при отсутствии адреса) в структурированном в соответствии с федеральной информационной адресной системой виде	-
1.2.	Дополнительные сведения о местоположении земельного участка	-
2.	Площадь земельного участка \pm величина погрешности определения (вычисления) площади ($P \pm \Delta P$), м2	417 ± 179
3.	Формула, примененная для расчета предельной допустимой погрешности определения площади земельного участка, с подставленными значениями и итоговые (вычисленные) значения (ΔP), м2	$\Delta P = 3.5 * M_t * \sqrt{P} = 3.5 * 2,5 * \sqrt{417} = 179$
4.	Площадь земельного участка согласно сведениям Единого государственного реестра недвижимости ($P_{\text{кад}}$), м2	417
5.	Оценка расхождения P и $P_{\text{кад}}$ ($P - P_{\text{кад}}$), м2	-
6.	Предельные минимальный и максимальный размеры земельного участка ($P_{\text{мин}}$ и $P_{\text{макс}}$), м2	- -
7.	Кадастровый номер или иной государственный учетный номер (инвентарный) объекта недвижимости, расположенного на земельном участке	-
8.	Вид (виды) разрешенного использования	Садоводство
8.1.	Дополнительные сведения об использовании земельного участка	-
9.	Сведения о земельных участках (землях общего пользования, территории общего пользования), посредством которых обеспечивается доступ	Земли общего пользования
10.	Иные сведения	-
4. Пояснения к сведениям об уточняемом земельном участке с кадастровым номером 16:16:081901:111 :		
1.	-	

Сведения об уточняемых земельных участках, необходимые для исправления реестровых ошибок в сведениях о местоположении их границ

**1. Сведения о характерных точках границ уточняемого земельного участка
с кадастровым номером 16:16:081901:112 :**

Система координат МСК-16, Зона 1

Зона № 1

Обозначение характерных точек границ	Координаты, м				Метод определения координат	Формулы, примененные для расчета средней квадратической погрешности определения координат характерных точек границ (Mt), с подставленными в такие формулы значениями и итоговые (вычисленные) значения Mt, м	Описание закрепле ния точки
	содержатся в Едином государственном реестре недвижимости		определены в результате выполнения комплексных кадастровых работ				
	X	Y	X	Y			
1	2	3	4	5	6	7	8
						-	
115	486309.70	1313713.40	486309.70	1313713.40	-	0.2	-
116	486309.89	1313728.13	486309.89	1313728.13	-	0.2	-
117	486284.83	1313728.92	486284.83	1313728.92	-	0.2	-
118	486284.41	1313712.46	486284.41	1313712.46	-	0.2	-
119	486307.60	1313711.87	486307.60	1313711.87	-	0.2	-
115	486309.70	1313713.40	486309.70	1313713.40	-	0.2	-

**2. Сведения о частях границ уточняемого земельного участка
с кадастровым номером 16:16:081901:112 :**

Обозначение части границ		Горизонтальное проложение (S), м	Описание прохождения части границ	Сведения о согласовании местоположения границ (согласовано/спорное)
от т.	до т.			
1	2	3	4	5
115	116	14.73	-	-
116	117	25.07	-	-
117	118	16.47	-	-
118	119	23.20	-	-
119	115	2.60	-	-

**3. Сведения о характеристиках уточняемого земельного участка
с кадастровым номером 16:16:081901:112 :**

№ п/п	Наименование характеристики	Значение характеристики
1	2	3
1.	Адрес земельного участка	-
1.1.	Сведения о местоположении земельного участка (при отсутствии адреса) в структурированном в соответствии с федеральной информационной адресной системой виде	Российская Федерация, Республика Татарстан (Татарстан), район Высокогорский, территория снт Гелиос, участок 112
1.2.	Дополнительные сведения о местоположении земельного участка	-
2.	Площадь земельного участка ± величина погрешности определения (вычисления) площади ($P \pm \Delta P$), м ²	411 ± 177
3.	Формула, примененная для расчета предельной допустимой погрешности определения площади земельного участка, с подставленными значениями и итоговые (вычисленные) значения (ΔP), м ²	$\Delta P = 3.5 * Mt * \sqrt{P} = 3.5 * 2,5 * \sqrt{411} = 177$

3. Сведения о характеристиках уточняемого земельного участка с кадастровым номером 16:16:081901:112 :		
№ п/п	Наименование характеристики	Значение характеристики
1	2	3
4.	Площадь земельного участка согласно сведениям Единого государственного реестра недвижимости (Ркад), м2	411
5.	Оценка расхождения Р и Ркад (Р - Ркад), м2	-
6.	Предельные минимальный и максимальный размеры земельного участка (Рмин и Рмакс), м2	- -
7.	Кадастровый номер или иной государственный учетный номер (инвентарный) объекта недвижимости, расположенного на земельном участке	-
8.	Вид (виды) разрешенного использования	Садоводство
8.1.	Дополнительные сведения об использовании земельного участка	-
9.	Сведения о земельных участках (землях общего пользования, территории общего пользования), посредством которых обеспечивается доступ	Земли общего пользования
10.	Иные сведения	-
4. Пояснения к сведениям об уточняемом земельном участке с кадастровым номером 16:16:081901:112 :		
1.	-	

Сведения об уточняемых земельных участках, необходимые для исправления реестровых ошибок в сведениях о местоположении их границ

**1. Сведения о характерных точках границ уточняемого земельного участка
с кадастровым номером 16:16:081901:126 :**

Система координат МСК-16, Зона 1

Зона № 1

Обозначение характерных точек границ	Координаты, м				Метод определения координат	Формулы, примененные для расчета средней квадратической погрешности определения координат характерных точек границ (Mt), с подставленными в такие формулы значениями и итоговые (вычисленные) значения Mt, м	Описание закрепле ния точки
	содержатся в Едином государственном реестре недвижимости		определены в результате выполнения комплексных кадастровых работ				
	X	Y	X	Y			
1	2	3	4	5	6	7	8
						-	
107	486309.02	1313675.93	486309.02	1313675.93	-	0.2	-
110	486309.37	1313691.57	486309.37	1313691.57	-	0.2	-
114	486284.10	1313693.18	486284.10	1313693.18	-	0.2	-
109	486284.68	1313676.02	486284.68	1313676.02	-	0.2	-
108	486300.97	1313675.70	486300.97	1313675.70	-	0.2	-
107	486309.02	1313675.93	486309.02	1313675.93	-	0.2	-

**2. Сведения о частях границ уточняемого земельного участка
с кадастровым номером 16:16:081901:126 :**

Обозначение части границ		Горизонтальное проложение (S), м	Описание прохождения части границ	Сведения о согласовании местоположения границ (согласовано/спорное)
от т.	до т.			
1	2	3	4	5
107	110	15.64	-	-
110	114	25.32	-	-
114	109	17.17	-	-
109	108	16.29	-	-
108	107	8.05	-	-

**3. Сведения о характеристиках уточняемого земельного участка
с кадастровым номером 16:16:081901:126 :**

№ п/п	Наименование характеристики	Значение характеристики
1	2	3
1.	Адрес земельного участка	-
1.1.	Сведения о местоположении земельного участка (при отсутствии адреса) в структурированном в соответствии с федеральной информационной адресной системой виде	Российская Федерация, Республика Татарстан (Татарстан), район Высокогорский, территория снт Гелиос, участок 110
1.2.	Дополнительные сведения о местоположении земельного участка	-
2.	Площадь земельного участка ± величина погрешности определения (вычисления) площади ($P \pm \Delta P$), м ²	410 ± 177
3.	Формула, примененная для расчета предельной допустимой погрешности определения площади земельного участка, с подставленными значениями и итоговые (вычисленные) значения (ΔP), м ²	$\Delta P = 3.5 * Mt * \sqrt{P} = 3.5 * 2,5 * \sqrt{410} = 177$

3. Сведения о характеристиках уточняемого земельного участка с кадастровым номером 16:16:081901:126 :		
№ п/п	Наименование характеристики	Значение характеристики
1	2	3
4.	Площадь земельного участка согласно сведениям Единого государственного реестра недвижимости (Ркад), м2	410
5.	Оценка расхождения Р и Ркад (Р - Ркад), м2	-
6.	Предельные минимальный и максимальный размеры земельного участка (Рмин и Рмакс), м2	- -
7.	Кадастровый номер или иной государственный учетный номер (инвентарный) объекта недвижимости, расположенного на земельном участке	-
8.	Вид (виды) разрешенного использования	Садоводство
8.1.	Дополнительные сведения об использовании земельного участка	-
9.	Сведения о земельных участках (землях общего пользования, территории общего пользования), посредством которых обеспечивается доступ	Земли общего пользования
10.	Иные сведения	-
4. Пояснения к сведениям об уточняемом земельном участке с кадастровым номером 16:16:081901:126 :		
1.	-	

Сведения об уточняемых земельных участках, необходимые для исправления реестровых ошибок в сведениях о местоположении их границ

**1. Сведения о характерных точках границ уточняемого земельного участка
с кадастровым номером 16:16:081901:130 :**

Система координат МСК-16, Зона 1

Зона № 1

Обозначение характерных точек границ	Координаты, м				Метод определения координат	Формулы, примененные для расчета средней квадратической погрешности определения координат характерных точек границ (Mt), с подставленными в такие формулы значениями и итоговые (вычисленные) значения Mt, м	Описание закрепле ния точки
	содержатся в Едином государственном реестре недвижимости		определены в результате выполнения комплексных кадастровых работ				
	X	Y	X	Y			
1	2	3	4	5	6	7	8
						-	
120	486307.23	1313564.47	486307.23	1313564.47	-	0.2	-
93	486307.31	1313580.49	486307.31	1313580.49	-	0.2	-
97	486282.65	1313580.83	486282.65	1313580.83	-	0.2	-
121	486282.33	1313564.84	486282.33	1313564.84	-	0.2	-
120	486307.23	1313564.47	486307.23	1313564.47	-	0.2	-

**2. Сведения о частях границ уточняемого земельного участка
с кадастровым номером 16:16:081901:130 :**

Обозначение части границ		Горизонтальное проложение (S), м	Описание прохождения части границ	Сведения о согласовании местоположения границ (согласовано/спорное)
от т.	до т.			
1	2	3	4	5
120	93	16.02	-	-
93	97	24.66	-	-
97	121	15.99	-	-
121	120	24.90	-	-

**3. Сведения о характеристиках уточняемого земельного участка
с кадастровым номером 16:16:081901:130 :**

№ п/п	Наименование характеристики	Значение характеристики
1	2	3
1.	Адрес земельного участка	-
1.1.	Сведения о местоположении земельного участка (при отсутствии адреса) в структурированном в соответствии с федеральной информационной адресной системой виде	Российская Федерация, Республика Татарстан (Татарстан), район Высокогорский, территория снт Гелиос, участок 103
1.2.	Дополнительные сведения о местоположении земельного участка	-
2.	Площадь земельного участка ± величина погрешности определения (вычисления) площади ($P \pm \Delta P$), м ²	397 ± 174
3.	Формула, примененная для расчета предельной допустимой погрешности определения площади земельного участка, с подставленными значениями и итоговые (вычисленные) значения (ΔP), м ²	$\Delta P = 3.5 * Mt * \sqrt{P} = 3.5 * 2.5 * \sqrt{397} = 174$
4.	Площадь земельного участка согласно сведениям Единого государственного реестра недвижимости (Ркад), м ²	397

3. Сведения о характеристиках уточняемого земельного участка с кадастровым номером 16:16:081901:130 :		
№ п/п	Наименование характеристики	Значение характеристики
1	2	3
5.	Оценка расхождения Р и Ркад (Р - Ркад), м2	-
6.	Предельные минимальный и максимальный размеры земельного участка (Рмин и Рмакс), м2	- -
7.	Кадастровый номер или иной государственный учетный номер (инвентарный) объекта недвижимости, расположенного на земельном участке	-
8.	Вид (виды) разрешенного использования	Садоводство
8.1.	Дополнительные сведения об использовании земельного участка	-
9.	Сведения о земельных участках (землях общего пользования, территории общего пользования), посредством которых обеспечивается доступ	Земли общего пользования
10.	Иные сведения	-
4. Пояснения к сведениям об уточняемом земельном участке с кадастровым номером 16:16:081901:130 :		
1.	-	

Сведения об уточняемых земельных участках, необходимые для исправления реестровых ошибок в сведениях о местоположении их границ

**1. Сведения о характерных точках границ уточняемого земельного участка
с кадастровым номером 16:16:081901:137 :**

Система координат МСК-16, Зона 1

Зона № 1

Обозначение характерных точек границ	Координаты, м				Метод определения координат	Формулы, примененные для расчета средней квадратической погрешности определения координат характерных точек границ (Mt), с подставленными в такие формулы значениями и итоговые (вычисленные) значения Mt, м	Описание закрепле ния точки
	содержатся в Едином государственном реестре недвижимости		определены в результате выполнения комплексных кадастровых работ				
	X	Y	X	Y			
1	2	3	4	5	6	7	8
						-	
122	486310.52	1313759.88	486310.52	1313759.88	-	0.2	-
123	486310.99	1313776.47	486310.99	1313776.47	-	0.2	-
124	486285.50	1313776.45	486285.50	1313776.45	-	0.2	-
125	486285.15	1313760.36	486285.15	1313760.36	-	0.2	-
122	486310.52	1313759.88	486310.52	1313759.88	-	0.2	-

**2. Сведения о частях границ уточняемого земельного участка
с кадастровым номером 16:16:081901:137 :**

Обозначение части границ		Горизонтальное проложение (S), м	Описание прохождения части границ	Сведения о согласовании местоположения границ (согласовано/спорное)
от т.	до т.			
1	2	3	4	5
122	123	16.60	-	-
123	124	25.49	-	-
124	125	16.09	-	-
125	122	25.37	-	-

**3. Сведения о характеристиках уточняемого земельного участка
с кадастровым номером 16:16:081901:137 :**

№ п/п	Наименование характеристики	Значение характеристики
1	2	3
1.	Адрес земельного участка	-
1.1.	Сведения о местоположении земельного участка (при отсутствии адреса) в структурированном в соответствии с федеральной информационной адресной системой виде	Российская Федерация, Республика Татарстан (Татарстан), район Высокогорский, территория снт Гелиос, участок 115
1.2.	Дополнительные сведения о местоположении земельного участка	-
2.	Площадь земельного участка ± величина погрешности определения (вычисления) площади ($P \pm \Delta P$), м2	416 ± 178
3.	Формула, примененная для расчета предельной допустимой погрешности определения площади земельного участка, с подставленными значениями и итоговые (вычисленные) значения (ΔP), м2	$\Delta P = 3.5 * Mt * \sqrt{P} = 3.5 * 2.5 * \sqrt{416} = 178$
4.	Площадь земельного участка согласно сведениям Единого государственного реестра недвижимости ($P_{\text{кад}}$), м2	416

3. Сведения о характеристиках уточняемого земельного участка с кадастровым номером 16:16:081901:137 :		
№ п/п	Наименование характеристики	Значение характеристики
1	2	3
5.	Оценка расхождения Р и Ркад (Р - Ркад), м2	-
6.	Предельные минимальный и максимальный размеры земельного участка (Рмин и Рмакс), м2	- -
7.	Кадастровый номер или иной государственный учетный номер (инвентарный) объекта недвижимости, расположенного на земельном участке	-
8.	Вид (виды) разрешенного использования	для садоводства
8.1.	Дополнительные сведения об использовании земельного участка	-
9.	Сведения о земельных участках (землях общего пользования, территории общего пользования), посредством которых обеспечивается доступ	Земли общего пользования
10.	Иные сведения	-
4. Пояснения к сведениям об уточняемом земельном участке с кадастровым номером 16:16:081901:137 :		
1.	-	

Сведения об уточняемых земельных участках, необходимые для исправления реестровых ошибок в сведениях о местоположении их границ

**1. Сведения о характерных точках границ уточняемого земельного участка
с кадастровым номером 16:16:081901:194 :**

Система координат МСК-16, Зона 1

Зона № 1

Обозначение характерных точек границ	Координаты, м				Метод определения координат	Формулы, примененные для расчета средней квадратической погрешности определения координат характерных точек границ (Mt), с подставленными в такие формулы значениями и итоговые (вычисленные) значения Mt, м	Описание закрепле ния точки
	содержатся в Едином государственном реестре недвижимости		определены в результате выполнения комплексных кадастровых работ				
	X	Y	X	Y			
1	2	3	4	5	6	7	8
						-	
126	486307.30	1313532.53	486307.30	1313532.53	-	0.2	Долговремен ный межевой знак
127	486307.30	1313548.38	486307.30	1313548.38	-	0.2	Долговремен ный межевой знак
128	486281.74	1313548.76	486281.74	1313548.76	-	0.2	Долговремен ный межевой знак
129	486281.77	1313543.86	486281.77	1313543.86	-	0.2	Долговремен ный межевой знак
130	486281.84	1313532.81	486281.84	1313532.81	-	0.2	Долговремен ный межевой знак
131	486286.93	1313532.77	486286.93	1313532.77	-	0.2	Долговремен ный межевой знак
132	486302.51	1313532.64	486302.51	1313532.64	-	0.2	Долговремен ный межевой знак
126	486307.30	1313532.53	486307.30	1313532.53	-	0.2	Долговремен ный межевой знак

**2. Сведения о частях границ уточняемого земельного участка
с кадастровым номером 16:16:081901:194 :**

Обозначение части границ		Горизонтальное проложение (S), м	Описание прохождения части границ	Сведения о согласовании местоположения границ (согласовано/спорное)
от т.	до т.			
1	2	3	4	5
126	127	15.85	-	-
127	128	25.56	-	-
128	129	4.90	-	-

2. Сведения о частях границ уточняемого земельного участка с кадастровым номером 16:16:081901:194 :				
Обозначение части границ		Горизонтальное проложение (S), м	Описание прохождения части границ	Сведения о согласовании местоположения границ (согласовано/спорное)
от т.	до т.			
1	2	3	4	5
129	130	11.05	-	-
130	131	5.09	-	-
131	132	15.58	-	-
132	126	4.79	-	-
3. Сведения о характеристиках уточняемого земельного участка с кадастровым номером 16:16:081901:194 :				
№ п/п	Наименование характеристики		Значение характеристики	
1	2		3	
1.	Адрес земельного участка		-	
1.1.	Сведения о местоположении земельного участка (при отсутствии адреса) в структурированном в соответствии с федеральной информационной адресной системой виде		-	
1.2.	Дополнительные сведения о местоположении земельного участка		-	
2.	Площадь земельного участка ± величина погрешности определения (вычисления) площади ($P \pm \Delta P$), м2		405 ± 176	
3.	Формула, примененная для расчета предельной допустимой погрешности определения площади земельного участка, с подставленными значениями и итоговые (вычисленные) значения (ΔP), м2		$\Delta P = 3.5 * M_t * \sqrt{P} = 3.5 * 2,5 * \sqrt{405} = 176$	
4.	Площадь земельного участка согласно сведениям Единого государственного реестра недвижимости (Ркад), м2		405	
5.	Оценка расхождения Р и Ркад ($P - P_{кад}$), м2		-	
6.	Предельные минимальный и максимальный размеры земельного участка ($P_{мин}$ и $P_{макс}$), м2		- -	
7.	Кадастровый номер или иной государственный учетный номер (инвентарный) объекта недвижимости, расположенного на земельном участке		-	
8.	Вид (виды) разрешенного использования		Для садоводства	
8.1.	Дополнительные сведения об использовании земельного участка		-	
9.	Сведения о земельных участках (землях общего пользования, территории общего пользования), посредством которых обеспечивается доступ		Земли общего пользования	
10.	Иные сведения		-	
4. Пояснения к сведениям об уточняемом земельном участке с кадастровым номером 16:16:081901:194 :				
1.	-			

Сведения об уточняемых земельных участках, необходимые для исправления реестровых ошибок в сведениях о местоположении их границ

1. Сведения о характерных точках границ уточняемого земельного участка с кадастровым номером 16:16:081901:195 :

Система координат МСК-16, Зона 1

Зона № 1

Обозначение характерных точек границ	Координаты, м				Метод определения координат	Формулы, примененные для расчета средней квадратической погрешности определения координат характерных точек границ (Mt), с подставленными в такие формулы значениями и итоговые (вычисленные) значения Mt, м	Описание закрепле ния точек
	содержатся в Едином государственном реестре недвижимости		определены в результате выполнения комплексных кадастровых работ				
	X	Y	X	Y			
1	2	3	4	5	6	7	8
						-	
133	486311.37	1313808.31	486311.37	1313808.31	-	0.2	объект искусственно го происхожде ния
134	486286.01	1313808.87	486286.01	1313808.87	-	0.2	объект искусственно го происхожде ния
135	486286.30	1313792.91	486286.30	1313792.91	-	0.2	объект искусственно го происхожде ния
136	486311.10	1313792.64	486311.10	1313792.64	-	0.2	объект искусственно го происхожде ния
133	486311.37	1313808.31	486311.37	1313808.31	-	0.2	объект искусственно го происхожде ния

2. Сведения о частях границ уточняемого земельного участка с кадастровым номером 16:16:081901:195 :

Обозначение части границ		Горизонтальное проложение (S), м	Описание прохождения части границ	Сведения о согласовании местоположения границ (согласовано/спорное)
от т.	до т.			
1	2	3	4	5
133	134	25.37	-	-
134	135	15.96	-	-
135	136	24.80	-	-
136	133	15.67	-	-

3. Сведения о характеристиках уточняемого земельного участка с кадастровым номером 16:16:081901:195 :		
№ п/п	Наименование характеристики	Значение характеристики
1	2	3
1.	Адрес земельного участка	-
1.1.	Сведения о местоположении земельного участка (при отсутствии адреса) в структурированном в соответствии с федеральной информационной адресной системой виде	Российская Федерация, Республика Татарстан (Татарстан), район Высокогорский, территория снт Гелиос, дом 117
1.2.	Дополнительные сведения о местоположении земельного участка	-
2.	Площадь земельного участка \pm величина погрешности определения (вычисления) площади ($P \pm \Delta P$), м2	397 ± 174
3.	Формула, примененная для расчета предельной допустимой погрешности определения площади земельного участка, с подставленными значениями и итоговые (вычисленные) значения (ΔP), м2	$\Delta P = 3.5 * M_t * \sqrt{P} = 3.5 * 2,5 * \sqrt{397} = 174$
4.	Площадь земельного участка согласно сведениям Единого государственного реестра недвижимости ($P_{\text{кад}}$), м2	397
5.	Оценка расхождения P и $P_{\text{кад}}$ ($P - P_{\text{кад}}$), м2	-
6.	Предельные минимальный и максимальный размеры земельного участка ($P_{\text{мин}}$ и $P_{\text{макс}}$), м2	- -
7.	Кадастровый номер или иной государственный учетный номер (инвентарный) объекта недвижимости, расположенного на земельном участке	-
8.	Вид (виды) разрешенного использования	Для садоводства
8.1.	Дополнительные сведения об использовании земельного участка	-
9.	Сведения о земельных участках (землях общего пользования, территории общего пользования), посредством которых обеспечивается доступ	Земли общего пользования
10.	Иные сведения	-
4. Пояснения к сведениям об уточняемом земельном участке с кадастровым номером 16:16:081901:195 :		
1.	-	

Сведения об уточняемых земельных участках, необходимые для исправления реестровых ошибок в сведениях о местоположении их границ

**1. Сведения о характерных точках границ уточняемого земельного участка
с кадастровым номером 16:16:081901:196 :**

Система координат МСК-16, Зона 1

Зона № 1

Обозначение характерных точек границ	Координаты, м				Метод определения координат	Формулы, примененные для расчета средней квадратической погрешности определения координат характерных точек границ (Mt), с подставленными в такие формулы значениями и итоговые (вычисленные) значения Mt, м	Описание закрепле ния точки
	содержатся в Едином государственном реестре недвижимости		определены в результате выполнения комплексных кадастровых работ				
	X	Y	X	Y			
1	2	3	4	5	6	7	8
						-	
137	486307.10	1313548.39	486307.10	1313548.39	-	0.2	Долговремен ный межевой знак
138	486306.99	1313564.38	486306.99	1313564.38	-	0.2	Долговремен ный межевой знак
121	486282.33	1313564.84	486282.33	1313564.84	-	0.2	Долговремен ный межевой знак
139	486281.89	1313564.81	486281.89	1313564.81	-	0.2	Долговремен ный межевой знак
128	486281.74	1313548.76	486281.74	1313548.76	-	0.2	Долговремен ный межевой знак
137	486307.10	1313548.39	486307.10	1313548.39	-	0.2	Долговремен ный межевой знак

**2. Сведения о частях границ уточняемого земельного участка
с кадастровым номером 16:16:081901:196 :**

Обозначение части границ		Горизонтальное проложение (S), м	Описание прохождения части границ	Сведения о согласовании местоположения границ (согласовано/спорное)
от т.	до т.			
1	2	3	4	5
137	138	15.99	-	-
138	121	24.66	-	-
121	139	0.44	-	-
139	128	16.05	-	-
128	137	25.36	-	-

3. Сведения о характеристиках уточняемого земельного участка с кадастровым номером 16:16:081901:196 :		
№ п/п	Наименование характеристики	Значение характеристики
1	2	3
1.	Адрес земельного участка	-
1.1.	Сведения о местоположении земельного участка (при отсутствии адреса) в структурированном в соответствии с федеральной информационной адресной системой виде	-
1.2.	Дополнительные сведения о местоположении земельного участка	-
2.	Площадь земельного участка \pm величина погрешности определения (вычисления) площади ($P \pm \Delta P$), м2	405 ± 176
3.	Формула, примененная для расчета предельной допустимой погрешности определения площади земельного участка, с подставленными значениями и итоговые (вычисленные) значения (ΔP), м2	$\Delta P = 3.5 * M_t * \sqrt{P} = 3.5 * 2,5 * \sqrt{405} = 176$
4.	Площадь земельного участка согласно сведениям Единого государственного реестра недвижимости (Ркад), м2	405
5.	Оценка расхождения Р и Ркад ($P - P_{кад}$), м2	-
6.	Предельные минимальный и максимальный размеры земельного участка ($P_{мин}$ и $P_{макс}$), м2	- -
7.	Кадастровый номер или иной государственный учетный номер (инвентарный) объекта недвижимости, расположенного на земельном участке	-
8.	Вид (виды) разрешенного использования	Для садоводства
8.1.	Дополнительные сведения об использовании земельного участка	-
9.	Сведения о земельных участках (землях общего пользования, территории общего пользования), посредством которых обеспечивается доступ	Земли общего пользования
10.	Иные сведения	-
4. Пояснения к сведениям об уточняемом земельном участке с кадастровым номером 16:16:081901:196 :		
1.	-	

Сведения об уточняемых земельных участках, необходимые для исправления реестровых ошибок в сведениях о местоположении их границ

**1. Сведения о характерных точках границ уточняемого земельного участка
с кадастровым номером 16:16:084201:6 :**

Система координат МСК-16, Зона 1

Зона № 1

Обозначение характерных точек границ	Координаты, м				Метод определения координат	Формулы, примененные для расчета средней квадратической погрешности определения координат характерных точек границ (Mt), с подставленными в такие формулы значениями и итоговые (вычисленные) значения Mt, м	Описание закрепле ния точки
	содержатся в Едином государственном реестре недвижимости		определены в результате выполнения комплексных кадастровых работ				
	X	Y	X	Y			
1	2	3	4	5	6	7	8
						-	
140	486279.10	1313824.69	486279.10	1313824.69	-	0.2	Долговремен ный межевой знак
141	486280.05	1313855.58	486280.05	1313855.58	-	0.2	Долговремен ный межевой знак
142	486278.33	1313856.42	486278.33	1313856.42	-	0.2	Долговремен ный межевой знак
143	486260.42	1313828.00	486260.42	1313828.00	-	0.2	Долговремен ный межевой знак
144	486261.18	1313825.23	486261.18	1313825.23	-	0.2	Долговремен ный межевой знак
140	486279.10	1313824.69	486279.10	1313824.69	-	0.2	Долговремен ный межевой знак

**2. Сведения о частях границ уточняемого земельного участка
с кадастровым номером 16:16:084201:6 :**

Обозначение части границ		Горизонтальное проложение (S), м	Описание прохождения части границ	Сведения о согласовании местоположения границ (согласовано/спорное)
от т.	до т.			
1	2	3	4	5
140	141	30.90	-	-
141	142	1.91	-	-
142	143	33.59	-	-
143	144	2.87	-	-
144	140	17.93	-	-

3. Сведения о характеристиках уточняемого земельного участка с кадастровым номером 16:16:084201:6 :		
№ п/п	Наименование характеристики	Значение характеристики
1	2	3
1.	Адрес земельного участка	-
1.1.	Сведения о местоположении земельного участка (при отсутствии адреса) в структурированном в соответствии с федеральной информационной адресной системой виде	Российская Федерация, 422700, Республика Татарстан (Татарстан), район Высокогорский, территория снт Автомобилист, участок 6
1.2.	Дополнительные сведения о местоположении земельного участка	-
2.	Площадь земельного участка ± величина погрешности определения (вычисления) площади (P ± ΔP), м2	347 ± 163
3.	Формула, примененная для расчета предельной допустимой погрешности определения площади земельного участка, с подставленными значениями и итоговые (вычисленные) значения (ΔP), м2	ΔP=3.5*Mt*√P=3.5*2,5*√347=163
4.	Площадь земельного участка согласно сведениям Единого государственного реестра недвижимости (Ркад), м2	347
5.	Оценка расхождения Р и Ркад (Р - Ркад), м2	-
6.	Предельные минимальный и максимальный размеры земельного участка (Рмин и Рмакс), м2	- -
7.	Кадастровый номер или иной государственный учетный номер (инвентарный) объекта недвижимости, расположенного на земельном участке	-
8.	Вид (виды) разрешенного использования	Садоводство
8.1.	Дополнительные сведения об использовании земельного участка	-
9.	Сведения о земельных участках (землях общего пользования, территории общего пользования), посредством которых обеспечивается доступ	Земли общего пользования
10.	Иные сведения	-
4. Пояснения к сведениям об уточняемом земельном участке с кадастровым номером 16:16:084201:6 :		
1.	-	

Сведения об уточняемых земельных участках, необходимые для исправления реестровых ошибок в сведениях о местоположении их границ

**1. Сведения о характерных точках границ уточняемого земельного участка
с кадастровым номером 16:16:084201:15 :**

Система координат МСК-16, Зона 1

Зона № 1

Обозначение характерных точек границ	Координаты, м				Метод определения координат	Формулы, примененные для расчета средней квадратической погрешности определения координат характерных точек границ (Mt), с подставленными в такие формулы значениями и итоговые (вычисленные) значения Mt, м	Описание закрепле ния точки
	содержатся в Едином государственном реестре недвижимости		определены в результате выполнения комплексных кадастровых работ				
	X	Y	X	Y			
1	2	3	4	5	6	7	8
						-	
109	486284.68	1313676.02	486284.68	1313676.02	-	0.2	-
114	486284.10	1313693.18	486284.10	1313693.18	-	0.2	-
145	486258.81	1313693.51	486258.81	1313693.51	-	0.2	-
146	486258.50	1313677.12	486258.50	1313677.12	-	0.2	-
109	486284.68	1313676.02	486284.68	1313676.02	-	0.2	-

**2. Сведения о частях границ уточняемого земельного участка
с кадастровым номером 16:16:084201:15 :**

Обозначение части границ		Горизонтальное проложение (S), м	Описание прохождения части границ	Сведения о согласовании местоположения границ (согласовано/спорное)
от т.	до т.			
1	2	3	4	5
109	114	17.17	-	-
114	145	25.29	-	-
145	146	16.39	-	-
146	109	26.20	-	-

**3. Сведения о характеристиках уточняемого земельного участка
с кадастровым номером 16:16:084201:15 :**

№ п/п	Наименование характеристики	Значение характеристики
1	2	3
1.	Адрес земельного участка	-
1.1.	Сведения о местоположении земельного участка (при отсутствии адреса) в структурированном в соответствии с федеральной информационной адресной системой виде	Российская Федерация, Республика Татарстан (Татарстан), район Высокогорский, участок 15
1.2.	Дополнительные сведения о местоположении земельного участка	-
2.	Площадь земельного участка ± величина погрешности определения (вычисления) площади ($P \pm \Delta P$), м ²	432 ± 182
3.	Формула, примененная для расчета предельной допустимой погрешности определения площади земельного участка, с подставленными значениями и итоговые (вычисленные) значения (ΔP), м ²	$\Delta P = 3.5 * Mt * \sqrt{P} = 3.5 * 2,5 * \sqrt{432} = 182$
4.	Площадь земельного участка согласно сведениям Единого государственного реестра недвижимости (Р _{кад}), м ²	432
5.	Оценка расхождения Р и Р _{кад} (Р - Р _{кад}), м ²	-

3. Сведения о характеристиках уточняемого земельного участка с кадастровым номером 16:16:084201:15 :		
№ п/п	Наименование характеристики	Значение характеристики
1	2	3
6.	Предельные минимальный и максимальный размеры земельного участка (Рмин и Рмакс), м2	- -
7.	Кадастровый номер или иной государственный учетный номер (инвентарный) объекта недвижимости, расположенного на земельном участке	-
8.	Вид (виды) разрешенного использования	Садоводство
8.1.	Дополнительные сведения об использовании земельного участка	-
9.	Сведения о земельных участках (землях общего пользования, территории общего пользования), посредством которых обеспечивается доступ	Земли общего пользования
10.	Иные сведения	-
4. Пояснения к сведениям об уточняемом земельном участке с кадастровым номером 16:16:084201:15 :		
1.	-	

Сведения об уточняемых земельных участках, необходимые для исправления реестровых ошибок в сведениях о местоположении их границ

1. Сведения о характерных точках границ уточняемого земельного участка с кадастровым номером 16:16:084201:17 :

Система координат МСК-16, Зона 1						Зона № 1	
Обозначение характерных точек границ	Координаты, м				Метод определения координат	Формулы, примененные для расчета средней квадратической погрешности определения координат характерных точек границ (Mt), с подставленными в такие формулы значениями и итоговые (вычисленные) значения Mt, м	Описание закрепле ния точки
	содержатся в Едином государственном реестре недвижимости		определены в результате выполнения комплексных кадастровых работ				
	X	Y	X	Y			
1	2	3	4	5	6	7	8
						-	
106	486283.31	1313644.77	486283.31	1313644.77	-	0.2	-
105	486283.56	1313652.54	486283.56	1313652.54	-	0.2	-
104	486283.86	1313660.75	486283.86	1313660.75	-	0.2	-
147	486278.35	1313661.03	486278.35	1313661.03	-	0.2	-
148	486258.33	1313661.15	486258.33	1313661.15	-	0.2	-
149	486258.03	1313645.52	486258.03	1313645.52	-	0.2	-
150	486261.58	1313645.78	486261.58	1313645.78	-	0.2	-
151	486270.03	1313645.42	486270.03	1313645.42	-	0.2	-
106	486283.31	1313644.77	486283.31	1313644.77	-	0.2	-

2. Сведения о частях границ уточняемого земельного участка с кадастровым номером 16:16:084201:17 :

Обозначение части границ		Горизонтальное проложение (S), м	Описание прохождения части границ	Сведения о согласовании местоположения границ (согласовано/спорное)
от т.	до т.			
1	2	3	4	5
106	105	7.77	-	-
105	104	8.22	-	-
104	147	5.52	-	-
147	148	20.02	-	-
148	149	15.63	-	-
149	150	3.56	-	-
150	151	8.46	-	-
151	106	13.30	-	-

3. Сведения о характеристиках уточняемого земельного участка с кадастровым номером 16:16:084201:17 :

№ п/п	Наименование характеристики	Значение характеристики
1	2	3
1.	Адрес земельного участка	-
1.1.	Сведения о местоположении земельного участка (при отсутствии адреса) в структурированном в соответствии с федеральной информационной адресной системой виде	-

3. Сведения о характеристиках уточняемого земельного участка с кадастровым номером 16:16:084201:17 :		
№ п/п	Наименование характеристики	Значение характеристики
1	2	3
1.2.	Дополнительные сведения о местоположении земельного участка	-
2.	Площадь земельного участка \pm величина погрешности определения (вычисления) площади ($P \pm \Delta P$), м ²	399 \pm 175
3.	Формула, примененная для расчета предельной допустимой погрешности определения площади земельного участка, с подставленными значениями и итоговые (вычисленные) значения (ΔP), м ²	$\Delta P = 3.5 * M_t * \sqrt{P} = 3.5 * 2,5 * \sqrt{399} = 175$
4.	Площадь земельного участка согласно сведениям Единого государственного реестра недвижимости ($P_{\text{кад}}$), м ²	400
5.	Оценка расхождения P и $P_{\text{кад}}$ ($P - P_{\text{кад}}$), м ²	1
6.	Предельные минимальный и максимальный размеры земельного участка ($R_{\text{мин}}$ и $R_{\text{макс}}$), м ²	- -
7.	Кадастровый номер или иной государственный учетный номер (инвентарный) объекта недвижимости, расположенного на земельном участке	-
8.	Вид (виды) разрешенного использования	Садоводство
8.1.	Дополнительные сведения об использовании земельного участка	-
9.	Сведения о земельных участках (землях общего пользования, территории общего пользования), посредством которых обеспечивается доступ	Земли общего пользования
10.	Иные сведения	-
4. Пояснения к сведениям об уточняемом земельном участке с кадастровым номером 16:16:084201:17 :		
1.	-	

Сведения об уточняемых земельных участках, необходимые для исправления реестровых ошибок в сведениях о местоположении их границ							
1. Сведения о характерных точках границ уточняемого земельного участка с кадастровым номером 16:16:084201:20 :							
Система координат МСК-16, Зона 1						Зона № 1	
Обозначение характерных точек границ	Координаты, м				Метод определения координат	Формулы, примененные для расчета средней квадратической погрешности определения координат характерных точек границ (Mt), с подставленными в такие формулы значениями и итоговые (вычисленные) значения Mt, м	Описание закрепле ния точки
	содержатся в Едином государственном реестре недвижимости		определены в результате выполнения комплексных кадастровых работ				
	X	Y	X	Y			
1	2	3	4	5	6	7	8
						-	
152	486257.39	1313597.29	486257.39	1313597.29	-	0.2	Долговремен ный межевой знак
153	486281.93	1313598.30	486281.93	1313598.30	-	0.2	Долговремен ный межевой знак
154	486282.26	1313612.99	486282.26	1313612.99	-	0.2	Долговремен ный межевой знак
155	486257.70	1313613.47	486257.70	1313613.47	-	0.2	Долговремен ный межевой знак
152	486257.39	1313597.29	486257.39	1313597.29	-	0.2	Долговремен ный межевой знак
2. Сведения о частях границ уточняемого земельного участка с кадастровым номером 16:16:084201:20 :							
Обозначение части границ		Горизонтальное проложение (S), м	Описание прохождения части границ	Сведения о согласовании местоположения границ (согласовано/спорное)			
от т.	до т.						
1	2	3	4	5			
152	153	24.56	-	-			
153	154	14.69	-	-			
154	155	24.56	-	-			
155	152	16.18	-	-			
3. Сведения о характеристиках уточняемого земельного участка с кадастровым номером 16:16:084201:20 :							
№ п/п	Наименование характеристики			Значение характеристики			
1	2			3			
1.	Адрес земельного участка			-			

3. Сведения о характеристиках уточняемого земельного участка с кадастровым номером 16:16:084201:20 :		
№ п/п	Наименование характеристики	Значение характеристики
1	2	3
1.1.	Сведения о местоположении земельного участка (при отсутствии адреса) в структурированном в соответствии с федеральной информационной адресной системой виде	Российская Федерация, 422700, Республика Татарстан (Татарстан), район Высокогорский, территория снт Автомобилист, участок 20
1.2.	Дополнительные сведения о местоположении земельного участка	-
2.	Площадь земельного участка \pm величина погрешности определения (вычисления) площади ($P \pm \Delta P$), м ²	379 ± 170
3.	Формула, примененная для расчета предельной допустимой погрешности определения площади земельного участка, с подставленными значениями и итоговые (вычисленные) значения (ΔP), м ²	$\Delta P = 3.5 * M_t * \sqrt{P} = 3.5 * 2,5 * \sqrt{379} = 170$
4.	Площадь земельного участка согласно сведениям Единого государственного реестра недвижимости ($P_{\text{кад}}$), м ²	379
5.	Оценка расхождения P и $P_{\text{кад}}$ ($P - P_{\text{кад}}$), м ²	-
6.	Предельные минимальный и максимальный размеры земельного участка ($P_{\text{мин}}$ и $P_{\text{макс}}$), м ²	- -
7.	Кадастровый номер или иной государственный учетный номер (инвентарный) объекта недвижимости, расположенного на земельном участке	-
8.	Вид (виды) разрешенного использования	Садоводство
8.1.	Дополнительные сведения об использовании земельного участка	-
9.	Сведения о земельных участках (землях общего пользования, территории общего пользования), посредством которых обеспечивается доступ	Земли общего пользования
10.	Иные сведения	-
4. Пояснения к сведениям об уточняемом земельном участке с кадастровым номером 16:16:084201:20 :		
1.	-	

Сведения об уточняемых земельных участках, необходимые для исправления реестровых ошибок в сведениях о местоположении их границ

**1. Сведения о характерных точках границ уточняемого земельного участка
с кадастровым номером 16:16:084201:21 :**

Система координат МСК-16, Зона 1

Зона № 1

Обозначение характерных точек границ	Координаты, м				Метод определения координат	Формулы, примененные для расчета средней квадратической погрешности определения координат характерных точек границ (Mt), с подставленными в такие формулы значениями и итоговые (вычисленные) значения Mt, м	Описание закрепле ния точки
	содержатся в Едином государственном реестре недвижимости		определены в результате выполнения комплексных кадастровых работ				
	X	Y	X	Y			
1	2	3	4	5	6	7	8
						-	
156	486282.38	1313580.83	486282.38	1313580.83	-	0.2	Забор
157	486282.41	1313588.46	486282.41	1313588.46	-	0.2	Забор
158	486282.08	1313596.84	486282.08	1313596.84	-	0.2	Забор
159	486282.01	1313598.17	486282.01	1313598.17	-	0.2	Забор
160	486257.57	1313597.18	486257.57	1313597.18	-	0.2	Забор
161	486257.25	1313581.73	486257.25	1313581.73	-	0.2	Забор
156	486282.38	1313580.83	486282.38	1313580.83	-	0.2	Забор

**2. Сведения о частях границ уточняемого земельного участка
с кадастровым номером 16:16:084201:21 :**

Обозначение части границ		Горизонтальное проложение (S), м	Описание прохождения части границ	Сведения о согласовании местоположения границ (согласовано/спорное)
от т.	до т.			
1	2	3	4	5
156	157	7.63	-	-
157	158	8.39	-	-
158	159	1.33	-	-
159	160	24.46	-	-
160	161	15.45	-	-
161	156	25.15	-	-

**3. Сведения о характеристиках уточняемого земельного участка
с кадастровым номером 16:16:084201:21 :**

№ п/п	Наименование характеристики	Значение характеристики
1	2	3
1.	Адрес земельного участка	-
1.1.	Сведения о местоположении земельного участка (при отсутствии адреса) в структурированном в соответствии с федеральной информационной адресной системой виде	Российская Федерация, 422700, Республика Татарстан (Татарстан), район Высокогорский, территория снт Автомобилист, участок 21
1.2.	Дополнительные сведения о местоположении земельного участка	-
2.	Площадь земельного участка ± величина погрешности определения (вычисления) площади ($P \pm \Delta P$), м ²	408 ± 177

3. Сведения о характеристиках уточняемого земельного участка с кадастровым номером 16:16:084201:21 :		
№ п/п	Наименование характеристики	Значение характеристики
1	2	3
3.	Формула, примененная для расчета предельной допустимой погрешности определения площади земельного участка, с подставленными значениями и итоговые (вычисленные) значения (ΔP), м2	$\Delta P = 3.5 * M_t * \sqrt{P} = 3.5 * 2,5 * \sqrt{408} = 177$
4.	Площадь земельного участка согласно сведениям Единого государственного реестра недвижимости (Ркад), м2	408
5.	Оценка расхождения Р и Ркад (Р - Ркад), м2	-
6.	Предельные минимальный и максимальный размеры земельного участка (Рмин и Рмакс), м2	- -
7.	Кадастровый номер или иной государственный учетный номер (инвентарный) объекта недвижимости, расположенного на земельном участке	-
8.	Вид (виды) разрешенного использования	Садоводство
8.1.	Дополнительные сведения об использовании земельного участка	-
9.	Сведения о земельных участках (землях общего пользования, территории общего пользования), посредством которых обеспечивается доступ	Земли общего пользования
10.	Иные сведения	-
4. Пояснения к сведениям об уточняемом земельном участке с кадастровым номером 16:16:084201:21 :		
1.	-	

Сведения об уточняемых земельных участках, необходимые для исправления реестровых ошибок в сведениях о местоположении их границ

**1. Сведения о характерных точках границ уточняемого земельного участка
с кадастровым номером 16:16:084201:30 :**

Система координат МСК-16, Зона 1

Зона № 1

Обозначение характерных точек границ	Координаты, м				Метод определения координат	Формулы, примененные для расчета средней квадратической погрешности определения координат характерных точек границ (Mt), с подставленными в такие формулы значениями и итоговые (вычисленные) значения Mt, м	Описание закрепле ния точки
	содержатся в Едином государственном реестре недвижимости		определены в результате выполнения комплексных кадастровых работ				
	X	Y	X	Y			
1	2	3	4	5	6	7	8
						-	
162	486253.92	1313597.96	486253.92	1313597.96	-	0.2	-
163	486254.03	1313613.77	486254.03	1313613.77	-	0.2	-
164	486228.51	1313614.57	486228.51	1313614.57	-	0.2	-
165	486228.38	1313598.38	486228.38	1313598.38	-	0.2	-
162	486253.92	1313597.96	486253.92	1313597.96	-	0.2	-

**2. Сведения о частях границ уточняемого земельного участка
с кадастровым номером 16:16:084201:30 :**

Обозначение части границ		Горизонтальное проложение (S), м	Описание прохождения части границ	Сведения о согласовании местоположения границ (согласовано/спорное)
от т.	до т.			
1	2	3	4	5
162	163	15.81	-	-
163	164	25.53	-	-
164	165	16.19	-	-
165	162	25.54	-	-

**3. Сведения о характеристиках уточняемого земельного участка
с кадастровым номером 16:16:084201:30 :**

№ п/п	Наименование характеристики	Значение характеристики
1	2	3
1.	Адрес земельного участка	-
1.1.	Сведения о местоположении земельного участка (при отсутствии адреса) в структурированном в соответствии с федеральной информационной адресной системой виде	Российская Федерация, 422700, Республика Татарстан (Татарстан), муниципальный район Высокогорский, территория снт Автомобилист, земельный участок 30
1.2.	Дополнительные сведения о местоположении земельного участка	-
2.	Площадь земельного участка ± величина погрешности определения (вычисления) площади ($P \pm \Delta P$), м ²	409 ± 177
3.	Формула, примененная для расчета предельной допустимой погрешности определения площади земельного участка, с подставленными значениями и итоговые (вычисленные) значения (ΔP), м ²	$\Delta P = 3.5 * M_t * \sqrt{P} = 3.5 * 2.5 * \sqrt{409} = 177$

3. Сведения о характеристиках уточняемого земельного участка с кадастровым номером 16:16:084201:30 :		
№ п/п	Наименование характеристики	Значение характеристики
1	2	3
4.	Площадь земельного участка согласно сведениям Единого государственного реестра недвижимости (Ркад), м2	409
5.	Оценка расхождения Р и Ркад (Р - Ркад), м2	-
6.	Предельные минимальный и максимальный размеры земельного участка (Рмин и Рмакс), м2	- -
7.	Кадастровый номер или иной государственный учетный номер (инвентарный) объекта недвижимости, расположенного на земельном участке	-
8.	Вид (виды) разрешенного использования	Садоводство
8.1.	Дополнительные сведения об использовании земельного участка	-
9.	Сведения о земельных участках (землях общего пользования, территории общего пользования), посредством которых обеспечивается доступ	Земли общего пользования
10.	Иные сведения	-
4. Пояснения к сведениям об уточняемом земельном участке с кадастровым номером 16:16:084201:30 :		
1.	-	

Сведения об уточняемых земельных участках, необходимые для исправления реестровых ошибок в сведениях о местоположении их границ

**1. Сведения о характерных точках границ уточняемого земельного участка
с кадастровым номером 16:16:084201:31 :**

Система координат МСК-16, Зона 1

Зона № 1

Обозначение характерных точек границ	Координаты, м				Метод определения координат	Формулы, примененные для расчета средней квадратической погрешности определения координат характерных точек границ (Mt), с подставленными в такие формулы значениями и итоговые (вычисленные) значения Mt, м	Описание закрепле ния точки
	содержатся в Едином государственном реестре недвижимости		определены в результате выполнения комплексных кадастровых работ				
	X	Y	X	Y			
1	2	3	4	5	6	7	8
						-	
166	486254.36	1313629.97	486254.36	1313629.97	-	0.2	объект искусственн ого происхожде ния
167	486229.02	1313630.54	486229.02	1313630.54	-	0.2	объект искусственн ого происхожде ния
168	486228.62	1313614.57	486228.62	1313614.57	-	0.2	объект искусственн ого происхожде ния
169	486254.54	1313613.76	486254.54	1313613.76	-	0.2	объект искусственн ого происхожде ния
166	486254.36	1313629.97	486254.36	1313629.97	-	0.2	объект искусственн ого происхожде ния

**2. Сведения о частях границ уточняемого земельного участка
с кадастровым номером 16:16:084201:31 :**

Обозначение части границ		Горизонтальное проложение (S), м	Описание прохождения части границ	Сведения о согласовании местоположения границ (согласовано/спорное)
от т.	до т.			
1	2	3	4	5
166	167	25.35	-	-
167	168	15.98	-	-
168	169	25.93	-	-
169	166	16.21	-	-

3. Сведения о характеристиках уточняемого земельного участка с кадастровым номером 16:16:084201:31 :		
№ п/п	Наименование характеристики	Значение характеристики
1	2	3
1.	Адрес земельного участка	-
1.1.	Сведения о местоположении земельного участка (при отсутствии адреса) в структурированном в соответствии с федеральной информационной адресной системой виде	Российская Федерация, 422700, Республика Татарстан (Татарстан), район Высокогорский, территория снт Автомобилист, участок 31
1.2.	Дополнительные сведения о местоположении земельного участка	-
2.	Площадь земельного участка \pm величина погрешности определения (вычисления) площади ($P \pm \Delta P$), м2	412 ± 178
3.	Формула, примененная для расчета предельной допустимой погрешности определения площади земельного участка, с подставленными значениями и итоговые (вычисленные) значения (ΔP), м2	$\Delta P = 3.5 * M_t * \sqrt{P} = 3.5 * 2,5 * \sqrt{412} = 178$
4.	Площадь земельного участка согласно сведениям Единого государственного реестра недвижимости ($P_{\text{кад}}$), м2	412
5.	Оценка расхождения P и $P_{\text{кад}}$ ($P - P_{\text{кад}}$), м2	-
6.	Предельные минимальный и максимальный размеры земельного участка ($P_{\text{мин}}$ и $P_{\text{макс}}$), м2	- -
7.	Кадастровый номер или иной государственный учетный номер (инвентарный) объекта недвижимости, расположенного на земельном участке	-
8.	Вид (виды) разрешенного использования	Садоводство
8.1.	Дополнительные сведения об использовании земельного участка	-
9.	Сведения о земельных участках (землях общего пользования, территории общего пользования), посредством которых обеспечивается доступ	Земли общего пользования
10.	Иные сведения	-
4. Пояснения к сведениям об уточняемом земельном участке с кадастровым номером 16:16:084201:31 :		
1.	-	

Сведения об уточняемых земельных участках, необходимые для исправления реестровых ошибок в сведениях о местоположении их границ

1. Сведения о характерных точках границ уточняемого земельного участка с кадастровым номером 16:16:084201:32 :

Система координат МСК-16, Зона 1

Зона № 1

Обозначение характерных точек границ	Координаты, м				Метод определения координат	Формулы, примененные для расчета средней квадратической погрешности определения координат характерных точек границ (Mt), с подставленными в такие формулы значениями и итоговые (вычисленные) значения Mt, м	Описание закрепле ния точки
	содержатся в Едином государственном реестре недвижимости		определены в результате выполнения комплексных кадастровых работ				
	X	Y	X	Y			
1	2	3	4	5	6	7	8
						-	
170	486254.30	1313630.00	486254.30	1313630.00	-	0.2	объект искусственн ого происхожде ния
171	486254.54	1313646.42	486254.54	1313646.42	-	0.2	объект искусственн ого происхожде ния
172	486229.05	1313646.32	486229.05	1313646.32	-	0.2	объект искусственн ого происхожде ния
167	486229.02	1313630.54	486229.02	1313630.54	-	0.2	объект искусственн ого происхожде ния
170	486254.30	1313630.00	486254.30	1313630.00	-	0.2	объект искусственн ого происхожде ния

2. Сведения о частях границ уточняемого земельного участка с кадастровым номером 16:16:084201:32 :

Обозначение части границ		Горизонтальное проложение (S), м	Описание прохождения части границ	Сведения о согласовании местоположения границ (согласовано/спорное)
от т.	до т.			
1	2	3	4	5
170	171	16.42	-	-
171	172	25.49	-	-
172	167	15.78	-	-
167	170	25.29	-	-

3. Сведения о характеристиках уточняемого земельного участка с кадастровым номером 16:16:084201:32 :		
№ п/п	Наименование характеристики	Значение характеристики
1	2	3
1.	Адрес земельного участка	-
1.1.	Сведения о местоположении земельного участка (при отсутствии адреса) в структурированном в соответствии с федеральной информационной адресной системой виде	Российская Федерация, Республика Татарстан (Татарстан), район Высокогорский, территория снт Автомобилист, участок 32
1.2.	Дополнительные сведения о местоположении земельного участка	-
2.	Площадь земельного участка \pm величина погрешности определения (вычисления) площади ($P \pm \Delta P$), м2	409 ± 177
3.	Формула, примененная для расчета предельной допустимой погрешности определения площади земельного участка, с подставленными значениями и итоговые (вычисленные) значения (ΔP), м2	$\Delta P = 3.5 * M_t * \sqrt{P} = 3.5 * 2,5 * \sqrt{409} = 177$
4.	Площадь земельного участка согласно сведениям Единого государственного реестра недвижимости (Ркад), м2	409
5.	Оценка расхождения Р и Ркад ($P - P_{кад}$), м2	-
6.	Предельные минимальный и максимальный размеры земельного участка ($P_{мин}$ и $P_{макс}$), м2	- -
7.	Кадастровый номер или иной государственный учетный номер (инвентарный) объекта недвижимости, расположенного на земельном участке	-
8.	Вид (виды) разрешенного использования	Для ведения садоводства
8.1.	Дополнительные сведения об использовании земельного участка	-
9.	Сведения о земельных участках (землях общего пользования, территории общего пользования), посредством которых обеспечивается доступ	Земли общего пользования
10.	Иные сведения	-
4. Пояснения к сведениям об уточняемом земельном участке с кадастровым номером 16:16:084201:32 :		
1.	-	

Сведения об уточняемых земельных участках, необходимые для исправления реестровых ошибок в сведениях о местоположении их границ

**1. Сведения о характерных точках границ уточняемого земельного участка
с кадастровым номером 16:16:084201:56 :**

Система координат МСК-16, Зона 1

Зона № 1

Обозначение характерных точек границ	Координаты, м				Метод определения координат	Формулы, примененные для расчета средней квадратической погрешности определения координат характерных точек границ (Mt), с подставленными в такие формулы значениями и итоговые (вычисленные) значения Mt, м	Описание закрепле ния точки
	содержатся в Едином государственном реестре недвижимости		определены в результате выполнения комплексных кадастровых работ				
	X	Y	X	Y			
1	2	3	4	5	6	7	8
						-	
173	486227.74	1313550.21	486227.74	1313550.21	-	0.2	Долговремен ный межевой знак
174	486228.14	1313566.12	486228.14	1313566.12	-	0.2	Долговремен ный межевой знак
175	486202.39	1313566.84	486202.39	1313566.84	-	0.2	Долговремен ный межевой знак
176	486202.07	1313550.42	486202.07	1313550.42	-	0.2	Долговремен ный межевой знак
173	486227.74	1313550.21	486227.74	1313550.21	-	0.2	Долговремен ный межевой знак

**2. Сведения о частях границ уточняемого земельного участка
с кадастровым номером 16:16:084201:56 :**

Обозначение части границ		Горизонтальное проложение (S), м	Описание прохождения части границ	Сведения о согласовании местоположения границ (согласовано/спорное)
от т.	до т.			
1	2	3	4	5
173	174	15.92	-	-
174	175	25.76	-	-
175	176	16.42	-	-
176	173	25.67	-	-

**3. Сведения о характеристиках уточняемого земельного участка
с кадастровым номером 16:16:084201:56 :**

№ п/п	Наименование характеристики	Значение характеристики
1	2	3
1.	Адрес земельного участка	-

3. Сведения о характеристиках уточняемого земельного участка с кадастровым номером 16:16:084201:56 :		
№ п/п	Наименование характеристики	Значение характеристики
1	2	3
1.1.	Сведения о местоположении земельного участка (при отсутствии адреса) в структурированном в соответствии с федеральной информационной адресной системой виде	Российская Федерация, 422700, Республика Татарстан (Татарстан), район Высокогорский, территория снт Автомобилист, участок 56
1.2.	Дополнительные сведения о местоположении земельного участка	-
2.	Площадь земельного участка \pm величина погрешности определения (вычисления) площади ($P \pm \Delta P$), м ²	416 ± 178
3.	Формула, примененная для расчета предельной допустимой погрешности определения площади земельного участка, с подставленными значениями и итоговые (вычисленные) значения (ΔP), м ²	$\Delta P = 3.5 * M_t * \sqrt{P} = 3.5 * 2,5 * \sqrt{416} = 178$
4.	Площадь земельного участка согласно сведениям Единого государственного реестра недвижимости ($P_{\text{кад}}$), м ²	416
5.	Оценка расхождения P и $P_{\text{кад}}$ ($P - P_{\text{кад}}$), м ²	-
6.	Предельные минимальный и максимальный размеры земельного участка ($P_{\text{мин}}$ и $P_{\text{макс}}$), м ²	- -
7.	Кадастровый номер или иной государственный учетный номер (инвентарный) объекта недвижимости, расположенного на земельном участке	-
8.	Вид (виды) разрешенного использования	Садоводство
8.1.	Дополнительные сведения об использовании земельного участка	-
9.	Сведения о земельных участках (землях общего пользования, территории общего пользования), посредством которых обеспечивается доступ	Земли общего пользования
10.	Иные сведения	-
4. Пояснения к сведениям об уточняемом земельном участке с кадастровым номером 16:16:084201:56 :		
1.	-	

Сведения об уточняемых земельных участках, необходимые для исправления реестровых ошибок в сведениях о местоположении их границ

**1. Сведения о характерных точках границ уточняемого земельного участка
с кадастровым номером 16:16:084201:58 :**

Система координат МСК-16, Зона 1

Зона № 1

Обозначение характерных точек границ	Координаты, м				Метод определения координат	Формулы, примененные для расчета средней квадратической погрешности определения координат характерных точек границ (Mt), с подставленными в такие формулы значениями и итоговые (вычисленные) значения Mt, м	Описание закрепле ния точки
	содержатся в Едином государственном реестре недвижимости		определены в результате выполнения комплексных кадастровых работ				
	X	Y	X	Y			
1	2	3	4	5	6	7	8
						-	
177	486227.76	1313518.48	486227.76	1313518.48	-	0.1	Объект искусственн ого происхожде ния
178	486228.06	1313532.55	486228.06	1313532.55	-	0.1	Объект искусственн ого происхожде ния
179	486227.48	1313534.16	486227.48	1313534.16	-	0.1	Объект искусственн ого происхожде ния
180	486202.02	1313534.71	486202.02	1313534.71	-	0.1	Объект искусственн ого происхожде ния
181	486201.84	1313519.51	486201.84	1313519.51	-	0.1	Объект искусственн ого происхожде ния
177	486227.76	1313518.48	486227.76	1313518.48	-	0.1	Объект искусственн ого происхожде ния

**2. Сведения о частях границ уточняемого земельного участка
с кадастровым номером 16:16:084201:58 :**

Обозначение части границ		Горизонтальное проложение (S), м	Описание прохождения части границ	Сведения о согласовании местоположения границ (согласовано/спорное)
от т.	до т.			
1	2	3	4	5
177	178	14.07	-	-
178	179	1.71	-	-
179	180	25.47	-	-
180	181	15.20	-	-

2. Сведения о частях границ уточняемого земельного участка с кадастровым номером 16:16:084201:58 :				
Обозначение части границ		Горизонтальное проложение (S), м	Описание прохождения части границ	Сведения о согласовании местоположения границ (согласовано/спорное)
от т.	до т.			
1	2	3	4	5
181	177	25.94	-	-
3. Сведения о характеристиках уточняемого земельного участка с кадастровым номером 16:16:084201:58 :				
№ п/п	Наименование характеристики		Значение характеристики	
1	2		3	
1.	Адрес земельного участка		-	
1.1.	Сведения о местоположении земельного участка (при отсутствии адреса) в структурированном в соответствии с федеральной информационной адресной системой виде		Российская Федерация, Республика Татарстан (Татарстан), район Высокогорский, территория снт Автомобилист, участок 58	
1.2.	Дополнительные сведения о местоположении земельного участка		-	
2.	Площадь земельного участка ± величина погрешности определения (вычисления) площади ($P \pm \Delta P$), м ²		401 ± 175	
3.	Формула, примененная для расчета предельной допустимой погрешности определения площади земельного участка, с подставленными значениями и итоговые (вычисленные) значения (ΔP), м ²		$\Delta P = 3.5 * M_t * \sqrt{P} = 3.5 * 2,5 * \sqrt{401} = 175$	
4.	Площадь земельного участка согласно сведениям Единого государственного реестра недвижимости (Р _{кад}), м ²		400	
5.	Оценка расхождения Р и Р _{кад} (Р - Р _{кад}), м ²		1	
6.	Предельные минимальный и максимальный размеры земельного участка (Р _{мин} и Р _{макс}), м ²		- -	
7.	Кадастровый номер или иной государственный учетный номер (инвентарный) объекта недвижимости, расположенного на земельном участке		-	
8.	Вид (виды) разрешенного использования		Садоводство	
8.1.	Дополнительные сведения об использовании земельного участка		-	
9.	Сведения о земельных участках (землях общего пользования, территории общего пользования), посредством которых обеспечивается доступ		Земли общего пользования	
10.	Иные сведения		-	
4. Пояснения к сведениям об уточняемом земельном участке с кадастровым номером 16:16:084201:58 :				
1.	-			

Сведения об уточняемых земельных участках, необходимые для исправления реестровых ошибок в сведениях о местоположении их границ

**1. Сведения о характерных точках границ уточняемого земельного участка
с кадастровым номером 16:16:084201:75 :**

Система координат МСК-16, Зона 1

Зона № 1

Обозначение характерных точек границ	Координаты, м				Метод определения координат	Формулы, примененные для расчета средней квадратической погрешности определения координат характерных точек границ (Mt), с подставленными в такие формулы значениями и итоговые (вычисленные) значения Mt, м	Описание закрепле ния точки
	содержатся в Едином государственном реестре недвижимости		определены в результате выполнения комплексных кадастровых работ				
	X	Y	X	Y			
1	2	3	4	5	6	7	8
						-	
182	486175.87	1313696.47	486175.87	1313696.47	-	0.2	-
183	486176.09	1313711.44	486176.09	1313711.44	-	0.2	-
184	486150.82	1313711.49	486150.82	1313711.49	-	0.2	-
185	486150.89	1313696.76	486150.89	1313696.76	-	0.2	-
182	486175.87	1313696.47	486175.87	1313696.47	-	0.2	-

**2. Сведения о частях границ уточняемого земельного участка
с кадастровым номером 16:16:084201:75 :**

Обозначение части границ		Горизонтальное проложение (S), м	Описание прохождения части границ	Сведения о согласовании местоположения границ (согласовано/спорное)
от т.	до т.			
1	2	3	4	5
182	183	14.97	-	-
183	184	25.27	-	-
184	185	14.73	-	-
185	182	24.98	-	-

**3. Сведения о характеристиках уточняемого земельного участка
с кадастровым номером 16:16:084201:75 :**

№ п/п	Наименование характеристики	Значение характеристики
1	2	3
1.	Адрес земельного участка	-
1.1.	Сведения о местоположении земельного участка (при отсутствии адреса) в структурированном в соответствии с федеральной информационной адресной системой виде	Российская Федерация, 422700, Республика Татарстан (Татарстан), район Высокогорский, территория снт Автомобилист, участок 75
1.2.	Дополнительные сведения о местоположении земельного участка	-
2.	Площадь земельного участка ± величина погрешности определения (вычисления) площади ($P \pm \Delta P$), м ²	373 ± 169
3.	Формула, примененная для расчета предельной допустимой погрешности определения площади земельного участка, с подставленными значениями и итоговые (вычисленные) значения (ΔP), м ²	$\Delta P = 3.5 * Mt * \sqrt{P} = 3.5 * 2,5 * \sqrt{373} = 169$
4.	Площадь земельного участка согласно сведениям Единого государственного реестра недвижимости ($P_{\text{кад}}$), м ²	373

3. Сведения о характеристиках уточняемого земельного участка с кадастровым номером 16:16:084201:75 :		
№ п/п	Наименование характеристики	Значение характеристики
1	2	3
5.	Оценка расхождения Р и Ркад (Р - Ркад), м2	-
6.	Предельные минимальный и максимальный размеры земельного участка (Рмин и Рмакс), м2	- -
7.	Кадастровый номер или иной государственный учетный номер (инвентарный) объекта недвижимости, расположенного на земельном участке	-
8.	Вид (виды) разрешенного использования	Садоводство
8.1.	Дополнительные сведения об использовании земельного участка	-
9.	Сведения о земельных участках (землях общего пользования, территории общего пользования), посредством которых обеспечивается доступ	Земли общего пользования
10.	Иные сведения	-
4. Пояснения к сведениям об уточняемом земельном участке с кадастровым номером 16:16:084201:75 :		
1.	-	

Сведения об уточняемых земельных участках, необходимые для исправления реестровых ошибок в сведениях о местоположении их границ

**1. Сведения о характерных точках границ уточняемого земельного участка
с кадастровым номером 16:16:084201:76 :**

Система координат МСК-16, Зона 1

Зона № 1

Обозначение характерных точек границ	Координаты, м				Метод определения координат	Формулы, примененные для расчета средней квадратической погрешности определения координат характерных точек границ (Mt), с подставленными в такие формулы значениями и итоговые (вычисленные) значения Mt, м	Описание закрепле ния точки
	содержатся в Едином государственном реестре недвижимости		определены в результате выполнения комплексных кадастровых работ				
	X	Y	X	Y			
1	2	3	4	5	6	7	8
						-	
186	486175.76	1313679.63	486175.76	1313679.63	-	0.2	Долговремен ный межевой знак
182	486175.87	1313696.47	486175.87	1313696.47	-	0.2	Долговремен ный межевой знак
185	486150.89	1313696.76	486150.89	1313696.76	-	0.2	Долговремен ный межевой знак
187	486150.64	1313680.27	486150.64	1313680.27	-	0.2	Долговремен ный межевой знак
186	486175.76	1313679.63	486175.76	1313679.63	-	0.2	Долговремен ный межевой знак

**2. Сведения о частях границ уточняемого земельного участка
с кадастровым номером 16:16:084201:76 :**

Обозначение части границ		Горизонтальное проложение (S), м	Описание прохождения части границ	Сведения о согласовании местоположения границ (согласовано/спорное)
от т.	до т.			
1	2	3	4	5
186	182	16.84	-	-
182	185	24.98	-	-
185	187	16.49	-	-
187	186	25.13	-	-

**3. Сведения о характеристиках уточняемого земельного участка
с кадастровым номером 16:16:084201:76 :**

№ п/п	Наименование характеристики	Значение характеристики
1	2	3
1.	Адрес земельного участка	-

3. Сведения о характеристиках уточняемого земельного участка с кадастровым номером 16:16:084201:76 :		
№ п/п	Наименование характеристики	Значение характеристики
1	2	3
1.1.	Сведения о местоположении земельного участка (при отсутствии адреса) в структурированном в соответствии с федеральной информационной адресной системой виде	Российская Федерация, 422700, Республика Татарстан (Татарстан), район Высокогорский, территория снт Автомобилист, участок 76
1.2.	Дополнительные сведения о местоположении земельного участка	-
2.	Площадь земельного участка \pm величина погрешности определения (вычисления) площади ($P \pm \Delta P$), м ²	418 ± 179
3.	Формула, примененная для расчета предельной допустимой погрешности определения площади земельного участка, с подставленными значениями и итоговые (вычисленные) значения (ΔP), м ²	$\Delta P = 3.5 * M_t * \sqrt{P} = 3.5 * 2,5 * \sqrt{418} = 179$
4.	Площадь земельного участка согласно сведениям Единого государственного реестра недвижимости ($P_{\text{кад}}$), м ²	418
5.	Оценка расхождения P и $P_{\text{кад}}$ ($P - P_{\text{кад}}$), м ²	-
6.	Предельные минимальный и максимальный размеры земельного участка ($P_{\text{мин}}$ и $P_{\text{макс}}$), м ²	- -
7.	Кадастровый номер или иной государственный учетный номер (инвентарный) объекта недвижимости, расположенного на земельном участке	-
8.	Вид (виды) разрешенного использования	Садоводство
8.1.	Дополнительные сведения об использовании земельного участка	-
9.	Сведения о земельных участках (землях общего пользования, территории общего пользования), посредством которых обеспечивается доступ	Земли общего пользования
10.	Иные сведения	-
4. Пояснения к сведениям об уточняемом земельном участке с кадастровым номером 16:16:084201:76 :		
1.	-	

Сведения об уточняемых земельных участках, необходимые для исправления реестровых ошибок в сведениях о местоположении их границ

1. Сведения о характерных точках границ уточняемого земельного участка с кадастровым номером 16:16:084201:77 :

Система координат МСК-16, Зона 1

Зона № 1

Обозначение характерных точек границ	Координаты, м				Метод определения координат	Формулы, примененные для расчета средней квадратической погрешности определения координат характерных точек границ (Mt), с подставленными в такие формулы значениями и итоговые (вычисленные) значения Mt, м	Описание закрепле ния точки
	содержатся в Едином государственном реестре недвижимости		определены в результате выполнения комплексных кадастровых работ				
	X	Y	X	Y			
1	2	3	4	5	6	7	8
						-	
187	486150.64	1313680.27	486150.64	1313680.27	-	0.2	Долговремен ный межевой знак
188	486150.11	1313664.41	486150.11	1313664.41	-	0.2	Долговремен ный межевой знак
189	486175.54	1313664.17	486175.54	1313664.17	-	0.2	Долговремен ный межевой знак
186	486175.76	1313679.63	486175.76	1313679.63	-	0.2	Долговремен ный межевой знак
187	486150.64	1313680.27	486150.64	1313680.27	-	0.2	Долговремен ный межевой знак

2. Сведения о частях границ уточняемого земельного участка с кадастровым номером 16:16:084201:77 :

Обозначение части границ		Горизонтальное проложение (S), м	Описание прохождения части границ	Сведения о согласовании местоположения границ (согласовано/спорное)
от т.	до т.			
1	2	3	4	5
187	188	15.87	-	-
188	189	25.43	-	-
189	186	15.46	-	-
186	187	25.13	-	-

3. Сведения о характеристиках уточняемого земельного участка с кадастровым номером 16:16:084201:77 :

№ п/п	Наименование характеристики	Значение характеристики
1	2	3
1.	Адрес земельного участка	-

3. Сведения о характеристиках уточняемого земельного участка с кадастровым номером 16:16:084201:77 :		
№ п/п	Наименование характеристики	Значение характеристики
1	2	3
1.1.	Сведения о местоположении земельного участка (при отсутствии адреса) в структурированном в соответствии с федеральной информационной адресной системой виде	Российская Федерация, 422700, Республика Татарстан (Татарстан), район Высокогорский, территория снт Автомобилист, участок 77
1.2.	Дополнительные сведения о местоположении земельного участка	-
2.	Площадь земельного участка \pm величина погрешности определения (вычисления) площади ($P \pm \Delta P$), м ²	396 ± 174
3.	Формула, примененная для расчета предельной допустимой погрешности определения площади земельного участка, с подставленными значениями и итоговые (вычисленные) значения (ΔP), м ²	$\Delta P = 3.5 * M_t * \sqrt{P} = 3.5 * 2,5 * \sqrt{396} = 174$
4.	Площадь земельного участка согласно сведениям Единого государственного реестра недвижимости ($P_{\text{кад}}$), м ²	396
5.	Оценка расхождения P и $P_{\text{кад}}$ ($P - P_{\text{кад}}$), м ²	-
6.	Предельные минимальный и максимальный размеры земельного участка ($P_{\text{мин}}$ и $P_{\text{макс}}$), м ²	- -
7.	Кадастровый номер или иной государственный учетный номер (инвентарный) объекта недвижимости, расположенного на земельном участке	-
8.	Вид (виды) разрешенного использования	Садоводство
8.1.	Дополнительные сведения об использовании земельного участка	-
9.	Сведения о земельных участках (землях общего пользования, территории общего пользования), посредством которых обеспечивается доступ	Земли общего пользования
10.	Иные сведения	-
4. Пояснения к сведениям об уточняемом земельном участке с кадастровым номером 16:16:084201:77 :		
1.	-	

Сведения об уточняемых земельных участках, необходимые для исправления реестровых ошибок в сведениях о местоположении их границ

**1. Сведения о характерных точках границ уточняемого земельного участка
с кадастровым номером 16:16:084201:78 :**

Система координат МСК-16, Зона 1

Зона № 1

Обозначение характерных точек границ	Координаты, м				Метод определения координат	Формулы, примененные для расчета средней квадратической погрешности определения координат характерных точек границ (Mt), с подставленными в такие формулы значениями и итоговые (вычисленные) значения Mt, м	Описание закрепле ния точки
	содержатся в Едином государственном реестре недвижимости		определены в результате выполнения комплексных кадастровых работ				
	X	Y	X	Y			
1	2	3	4	5	6	7	8
						-	
190	486175.05	1313647.82	486175.05	1313647.82	-	0.2	-
191	486175.49	1313663.96	486175.49	1313663.96	-	0.2	-
192	486150.17	1313664.40	486150.17	1313664.40	-	0.2	-
193	486150.04	1313648.61	486150.04	1313648.61	-	0.2	-
190	486175.05	1313647.82	486175.05	1313647.82	-	0.2	-

**2. Сведения о частях границ уточняемого земельного участка
с кадастровым номером 16:16:084201:78 :**

Обозначение части границ		Горизонтальное проложение (S), м	Описание прохождения части границ	Сведения о согласовании местоположения границ (согласовано/спорное)
от т.	до т.			
1	2	3	4	5
190	191	16.15	-	-
191	192	25.32	-	-
192	193	15.79	-	-
193	190	25.02	-	-

**3. Сведения о характеристиках уточняемого земельного участка
с кадастровым номером 16:16:084201:78 :**

№ п/п	Наименование характеристики	Значение характеристики
1	2	3
1.	Адрес земельного участка	-
1.1.	Сведения о местоположении земельного участка (при отсутствии адреса) в структурированном в соответствии с федеральной информационной адресной системой виде	Российская Федерация, Республика Татарстан (Татарстан), район Высокогорский, территория снт Автомобилист, участок 78
1.2.	Дополнительные сведения о местоположении земельного участка	-
2.	Площадь земельного участка ± величина погрешности определения (вычисления) площади ($P \pm \Delta P$), м ²	402 ± 175
3.	Формула, примененная для расчета предельной допустимой погрешности определения площади земельного участка, с подставленными значениями и итоговые (вычисленные) значения (ΔP), м ²	$\Delta P = 3.5 * M_t * \sqrt{P} = 3.5 * 2,5 * \sqrt{402} = 175$
4.	Площадь земельного участка согласно сведениям Единого государственного реестра недвижимости (Ркад), м ²	402

3. Сведения о характеристиках уточняемого земельного участка с кадастровым номером 16:16:084201:78 :		
№ п/п	Наименование характеристики	Значение характеристики
1	2	3
5.	Оценка расхождения Р и Ркад (Р - Ркад), м2	-
6.	Предельные минимальный и максимальный размеры земельного участка (Рмин и Рмакс), м2	- -
7.	Кадастровый номер или иной государственный учетный номер (инвентарный) объекта недвижимости, расположенного на земельном участке	-
8.	Вид (виды) разрешенного использования	Для ведения садоводства
8.1.	Дополнительные сведения об использовании земельного участка	-
9.	Сведения о земельных участках (землях общего пользования, территории общего пользования), посредством которых обеспечивается доступ	Земли общего пользования
10.	Иные сведения	-
4. Пояснения к сведениям об уточняемом земельном участке с кадастровым номером 16:16:084201:78 :		
1.	-	

Сведения об уточняемых земельных участках, необходимые для исправления реестровых ошибок в сведениях о местоположении их границ

**1. Сведения о характерных точках границ уточняемого земельного участка
с кадастровым номером 16:16:084201:96 :**

Система координат МСК-16, Зона 1

Зона № 1

Обозначение характерных точек границ	Координаты, м				Метод определения координат	Формулы, примененные для расчета средней квадратической погрешности определения координат характерных точек границ (Mt), с подставленными в такие формулы значениями и итоговые (вычисленные) значения Mt, м	Описание закрепле ния точки
	содержатся в Едином государственном реестре недвижимости		определены в результате выполнения комплексных кадастровых работ				
	X	Y	X	Y			
1	2	3	4	5	6	7	8
						-	
194	486148.65	1313563.76	486148.65	1313563.76	-	0.2	Временный межевой знак
195	486141.61	1313577.25	486141.61	1313577.25	-	0.2	Временный межевой знак
196	486122.62	1313565.71	486122.62	1313565.71	-	0.2	Временный межевой знак
197	486112.44	1313559.70	486112.44	1313559.70	-	0.2	Временный межевой знак
198	486118.48	1313547.73	486118.48	1313547.73	-	0.2	Временный межевой знак
199	486128.63	1313552.63	486128.63	1313552.63	-	0.2	Временный межевой знак
194	486148.65	1313563.76	486148.65	1313563.76	-	0.2	Временный межевой знак

**2. Сведения о частях границ уточняемого земельного участка
с кадастровым номером 16:16:084201:96 :**

Обозначение части границ		Горизонтальное проложение (S), м	Описание прохождения части границ	Сведения о согласовании местоположения границ (согласовано/спорное)
от т.	до т.			
1	2	3	4	5
194	195	15.22	-	-
195	196	22.22	-	-
196	197	11.82	-	-
197	198	13.41	-	-
198	199	11.27	-	-
199	194	22.91	-	-

3. Сведения о характеристиках уточняемого земельного участка с кадастровым номером 16:16:084201:96 :

№ п/п	Наименование характеристики	Значение характеристики
1	2	3
1.	Адрес земельного участка	-
1.1.	Сведения о местоположении земельного участка (при отсутствии адреса) в структурированном в соответствии с федеральной информационной адресной системой виде	Российская Федерация, Республика Татарстан (Татарстан), район Высокогорский, территория снт Автомобилист, участок 96
1.2.	Дополнительные сведения о местоположении земельного участка	-
2.	Площадь земельного участка \pm величина погрешности определения (вычисления) площади ($P \pm \Delta P$), м2	493 ± 194
3.	Формула, примененная для расчета предельной допустимой погрешности определения площади земельного участка, с подставленными значениями и итоговые (вычисленные) значения (ΔP), м2	$\Delta P = 3.5 * M_t * \sqrt{P} = 3.5 * 2,5 * \sqrt{493} = 194$
4.	Площадь земельного участка согласно сведениям Единого государственного реестра недвижимости (Ркад), м2	493
5.	Оценка расхождения P и $R_{кад}$ ($P - R_{кад}$), м2	-
6.	Предельные минимальный и максимальный размеры земельного участка ($R_{мин}$ и $R_{макс}$), м2	- -
7.	Кадастровый номер или иной государственный учетный номер (инвентарный) объекта недвижимости, расположенного на земельном участке	-
8.	Вид (виды) разрешенного использования	для садоводства
8.1.	Дополнительные сведения об использовании земельного участка	-
9.	Сведения о земельных участках (землях общего пользования, территории общего пользования), посредством которых обеспечивается доступ	Земли общего пользования
10.	Иные сведения	-

4. Пояснения к сведениям об уточняемом земельном участке с кадастровым номером 16:16:084201:96 :

1.	-

Сведения об уточняемых земельных участках, необходимые для исправления реестровых ошибок в сведениях о местоположении их границ

**1. Сведения о характерных точках границ уточняемого земельного участка
с кадастровым номером 16:16:084201:103 :**

Система координат МСК-16, Зона 1

Зона № 1

Обозначение характерных точек границ	Координаты, м				Метод определения координат	Формулы, примененные для расчета средней квадратической погрешности определения координат характерных точек границ (Mt), с подставленными в такие формулы значениями и итоговые (вычисленные) значения Mt, м	Описание закрепле ния точки
	содержатся в Едином государственном реестре недвижимости		определены в результате выполнения комплексных кадастровых работ				
	X	Y	X	Y			
1	2	3	4	5	6	7	8
						-	
200	486093.66	1313675.74	486093.66	1313675.74	-	0.2	-
201	486085.38	1313693.71	486085.38	1313693.71	-	0.2	-
202	486060.86	1313686.06	486060.86	1313686.06	-	0.2	-
203	486058.52	1313684.24	486058.52	1313684.24	-	0.2	-
204	486068.23	1313663.73	486068.23	1313663.73	-	0.2	-
205	486076.64	1313667.65	486076.64	1313667.65	-	0.2	-
206	486087.62	1313672.80	486087.62	1313672.80	-	0.2	-
200	486093.66	1313675.74	486093.66	1313675.74	-	0.2	-

**2. Сведения о частях границ уточняемого земельного участка
с кадастровым номером 16:16:084201:103 :**

Обозначение части границ		Горизонтальное проложение (S), м	Описание прохождения части границ	Сведения о согласовании местоположения границ (согласовано/спорное)
от т.	до т.			
1	2	3	4	5
200	201	19.79	-	-
201	202	25.69	-	-
202	203	2.96	-	-
203	204	22.69	-	-
204	205	9.28	-	-
205	206	12.13	-	-
206	200	6.72	-	-

**3. Сведения о характеристиках уточняемого земельного участка
с кадастровым номером 16:16:084201:103 :**

№ п/п	Наименование характеристики	Значение характеристики
1	2	3
1.	Адрес земельного участка	-
1.1.	Сведения о местоположении земельного участка (при отсутствии адреса) в структурированном в соответствии с федеральной информационной адресной системой виде	Российская Федерация, 422700, Республика Татарстан (Татарстан), район Высокогорский, территория снт Автомобилист, участок 103
1.2.	Дополнительные сведения о местоположении земельного участка	-

3. Сведения о характеристиках уточняемого земельного участка с кадастровым номером 16:16:084201:103 :		
№ п/п	Наименование характеристики	Значение характеристики
1	2	3
2.	Площадь земельного участка ± величина погрешности определения (вычисления) площади ($P \pm \Delta P$), м2	614 ± 217
3.	Формула, примененная для расчета предельной допустимой погрешности определения площади земельного участка, с подставленными значениями и итоговые (вычисленные) значения (ΔP), м2	$\Delta P = 3.5 * M_t * \sqrt{P} = 3.5 * 2,5 * \sqrt{614} = 217$
4.	Площадь земельного участка согласно сведениям Единого государственного реестра недвижимости ($P_{\text{кад}}$), м2	614
5.	Оценка расхождения P и $P_{\text{кад}}$ ($P - P_{\text{кад}}$), м2	-
6.	Предельные минимальный и максимальный размеры земельного участка ($P_{\text{мин}}$ и $P_{\text{макс}}$), м2	- -
7.	Кадастровый номер или иной государственный учетный номер (инвентарный) объекта недвижимости, расположенного на земельном участке	-
8.	Вид (виды) разрешенного использования	Садоводство
8.1.	Дополнительные сведения об использовании земельного участка	-
9.	Сведения о земельных участках (землях общего пользования, территории общего пользования), посредством которых обеспечивается доступ	Земли общего пользования
10.	Иные сведения	-
4. Пояснения к сведениям об уточняемом земельном участке с кадастровым номером 16:16:084201:103 :		
1.	-	

Сведения об уточняемых земельных участках, необходимые для исправления реестровых ошибок в сведениях о местоположении их границ

**1. Сведения о характерных точках границ уточняемого земельного участка
с кадастровым номером 16:16:084201:106 :**

Система координат МСК-16, Зона 1

Зона № 1

Обозначение характерных точек границ	Координаты, м				Метод определения координат	Формулы, примененные для расчета средней квадратической погрешности определения координат характерных точек границ (Mt), с подставленными в такие формулы значениями и итоговые (вычисленные) значения Mt, м	Описание закрепле ния точки
	содержатся в Едином государственном реестре недвижимости		определены в результате выполнения комплексных кадастровых работ				
	X	Y	X	Y			
1	2	3	4	5	6	7	8
						-	
207	486205.10	1313770.13	486205.10	1313770.13	-	0.2	-
208	486195.78	1313784.05	486195.78	1313784.05	-	0.2	-
209	486180.93	1313777.54	486180.93	1313777.54	-	0.2	-
210	486184.51	1313750.45	486184.51	1313750.45	-	0.2	-
207	486205.10	1313770.13	486205.10	1313770.13	-	0.2	-

**2. Сведения о частях границ уточняемого земельного участка
с кадастровым номером 16:16:084201:106 :**

Обозначение части границ		Горизонтальное проложение (S), м	Описание прохождения части границ	Сведения о согласовании местоположения границ (согласовано/спорное)
от т.	до т.			
1	2	3	4	5
207	208	16.75	-	-
208	209	16.21	-	-
209	210	27.33	-	-
210	207	28.48	-	-

**3. Сведения о характеристиках уточняемого земельного участка
с кадастровым номером 16:16:084201:106 :**

№ п/п	Наименование характеристики	Значение характеристики
1	2	3
1.	Адрес земельного участка	-
1.1.	Сведения о местоположении земельного участка (при отсутствии адреса) в структурированном в соответствии с федеральной информационной адресной системой виде	Российская Федерация, Республика Татарстан (Татарстан), район Высокогорский, территория снт Автомобилист, участок 106
1.2.	Дополнительные сведения о местоположении земельного участка	-
2.	Площадь земельного участка ± величина погрешности определения (вычисления) площади ($P \pm \Delta P$), м ²	448 ± 185
3.	Формула, примененная для расчета предельной допустимой погрешности определения площади земельного участка, с подставленными значениями и итоговые (вычисленные) значения (ΔP), м ²	$\Delta P = 3.5 * Mt * \sqrt{P} = 3.5 * 2,5 * \sqrt{448} = 185$
4.	Площадь земельного участка согласно сведениям Единого государственного реестра недвижимости (Ркад), м ²	448

3. Сведения о характеристиках уточняемого земельного участка с кадастровым номером 16:16:084201:106 :		
№ п/п	Наименование характеристики	Значение характеристики
1	2	3
5.	Оценка расхождения Р и Ркад (Р - Ркад), м2	-
6.	Предельные минимальный и максимальный размеры земельного участка (Рмин и Рмакс), м2	- -
7.	Кадастровый номер или иной государственный учетный номер (инвентарный) объекта недвижимости, расположенного на земельном участке	-
8.	Вид (виды) разрешенного использования	для садоводства
8.1.	Дополнительные сведения об использовании земельного участка	-
9.	Сведения о земельных участках (землях общего пользования, территории общего пользования), посредством которых обеспечивается доступ	Земли общего пользования
10.	Иные сведения	-
4. Пояснения к сведениям об уточняемом земельном участке с кадастровым номером 16:16:084201:106 :		
1.	-	

Сведения об уточняемых земельных участках, необходимые для исправления реестровых ошибок в сведениях о местоположении их границ

**1. Сведения о характерных точках границ уточняемого земельного участка
с кадастровым номером 16:16:084201:1001 :**

Система координат МСК-16, Зона 1

Зона № 1

Обозначение характерных точек границ	Координаты, м				Метод определения координат	Формулы, примененные для расчета средней квадратической погрешности определения координат характерных точек границ (Mt), с подставленными в такие формулы значениями и итоговые (вычисленные) значения Mt, м	Описание закрепле ния точки
	содержатся в Едином государственном реестре недвижимости		определены в результате выполнения комплексных кадастровых работ				
	X	Y	X	Y			
1	2	3	4	5	6	7	8
						-	
211	486256.32	1313761.54	486256.32	1313761.54	-	0.2	-
212	486256.87	1313777.67	486256.87	1313777.67	-	0.2	-
213	486232.50	1313778.43	486232.50	1313778.43	-	0.2	-
214	486232.13	1313770.43	486232.13	1313770.43	-	0.2	-
215	486232.28	1313761.72	486232.28	1313761.72	-	0.2	-
211	486256.32	1313761.54	486256.32	1313761.54	-	0.2	-

**2. Сведения о частях границ уточняемого земельного участка
с кадастровым номером 16:16:084201:1001 :**

Обозначение части границ		Горизонтальное проложение (S), м	Описание прохождения части границ	Сведения о согласовании местоположения границ (согласовано/спорное)
от т.	до т.			
1	2	3	4	5
211	212	16.14	-	-
212	213	24.38	-	-
213	214	8.01	-	-
214	215	8.71	-	-
215	211	24.04	-	-

**3. Сведения о характеристиках уточняемого земельного участка
с кадастровым номером 16:16:084201:1001 :**

№ п/п	Наименование характеристики	Значение характеристики
1	2	3
1.	Адрес земельного участка	-
1.1.	Сведения о местоположении земельного участка (при отсутствии адреса) в структурированном в соответствии с федеральной информационной адресной системой виде	-
1.2.	Дополнительные сведения о местоположении земельного участка	-
2.	Площадь земельного участка ± величина погрешности определения (вычисления) площади ($P \pm \Delta P$), м2	400 ± 175
3.	Формула, примененная для расчета предельной допустимой погрешности определения площади земельного участка, с подставленными значениями и итоговые (вычисленные) значения (ΔP), м2	$\Delta P = 3.5 * Mt * \sqrt{P} = 3.5 * 2,5 * \sqrt{400} = 175$

3. Сведения о характеристиках уточняемого земельного участка с кадастровым номером 16:16:084201:1001 :		
№ п/п	Наименование характеристики	Значение характеристики
1	2	3
4.	Площадь земельного участка согласно сведениям Единого государственного реестра недвижимости (Ркад), м2	400
5.	Оценка расхождения Р и Ркад (Р - Ркад), м2	-
6.	Предельные минимальный и максимальный размеры земельного участка (Рмин и Рмакс), м2	- -
7.	Кадастровый номер или иной государственный учетный номер (инвентарный) объекта недвижимости, расположенного на земельном участке	-
8.	Вид (виды) разрешенного использования	Садоводство
8.1.	Дополнительные сведения об использовании земельного участка	-
9.	Сведения о земельных участках (землях общего пользования, территории общего пользования), посредством которых обеспечивается доступ	Земли общего пользования
10.	Иные сведения	-
4. Пояснения к сведениям об уточняемом земельном участке с кадастровым номером 16:16:084201:1001 :		
1.	-	

Сведения об уточняемых земельных участках, необходимые для исправления реестровых ошибок в сведениях о местоположении их границ

**1. Сведения о характерных точках границ уточняемого земельного участка
с кадастровым номером 16:16:084201:1004 :**

Система координат МСК-16, Зона 1

Зона № 1

Обозначение характерных точек границ	Координаты, м				Метод определения координат	Формулы, примененные для расчета средней квадратической погрешности определения координат характерных точек границ (Mt), с подставленными в такие формулы значениями и итоговые (вычисленные) значения Mt, м	Описание закрепле ния точки
	содержатся в Едином государственном реестре недвижимости		определены в результате выполнения комплексных кадастровых работ				
	X	Y	X	Y			
1	2	3	4	5	6	7	8
						-	
216	486256.27	1313746.55	486256.27	1313746.55	-	0.2	-
211	486256.32	1313761.54	486256.32	1313761.54	-	0.2	-
215	486232.28	1313761.72	486232.28	1313761.72	-	0.2	-
217	486231.67	1313746.19	486231.67	1313746.19	-	0.2	-
216	486256.27	1313746.55	486256.27	1313746.55	-	0.2	-

**2. Сведения о частях границ уточняемого земельного участка
с кадастровым номером 16:16:084201:1004 :**

Обозначение части границ		Горизонтальное проложение (S), м	Описание прохождения части границ	Сведения о согласовании местоположения границ (согласовано/спорное)
от т.	до т.			
1	2	3	4	5
216	211	14.99	-	-
211	215	24.04	-	-
215	217	15.54	-	-
217	216	24.60	-	-

**3. Сведения о характеристиках уточняемого земельного участка
с кадастровым номером 16:16:084201:1004 :**

№ п/п	Наименование характеристики	Значение характеристики
1	2	3
1.	Адрес земельного участка	-
1.1.	Сведения о местоположении земельного участка (при отсутствии адреса) в структурированном в соответствии с федеральной информационной адресной системой виде	Российская Федерация, Республика Татарстан (Татарстан), район Высокогорский, территория снт Автомобилист, участок 1004
1.2.	Дополнительные сведения о местоположении земельного участка	-
2.	Площадь земельного участка ± величина погрешности определения (вычисления) площади ($P \pm \Delta P$), м ²	371 ± 169
3.	Формула, примененная для расчета предельной допустимой погрешности определения площади земельного участка, с подставленными значениями и итоговые (вычисленные) значения (ΔP), м ²	$\Delta P = 3.5 * Mt * \sqrt{P} = 3.5 * 2.5 * \sqrt{371} = 169$
4.	Площадь земельного участка согласно сведениям Единого государственного реестра недвижимости ($P_{\text{кад}}$), м ²	371

3. Сведения о характеристиках уточняемого земельного участка с кадастровым номером 16:16:084201:1004 :		
№ п/п	Наименование характеристики	Значение характеристики
1	2	3
5.	Оценка расхождения Р и Ркад (Р - Ркад), м2	-
6.	Предельные минимальный и максимальный размеры земельного участка (Рмин и Рмакс), м2	- -
7.	Кадастровый номер или иной государственный учетный номер (инвентарный) объекта недвижимости, расположенного на земельном участке	-
8.	Вид (виды) разрешенного использования	Садоводство
8.1.	Дополнительные сведения об использовании земельного участка	-
9.	Сведения о земельных участках (землях общего пользования, территории общего пользования), посредством которых обеспечивается доступ	Земли общего пользования
10.	Иные сведения	-
4. Пояснения к сведениям об уточняемом земельном участке с кадастровым номером 16:16:084201:1004 :		
1.	-	

Сведения об уточняемых земельных участках, необходимые для исправления реестровых ошибок в сведениях о местоположении их границ

**1. Сведения о характерных точках границ уточняемого земельного участка
с кадастровым номером 16:16:084201:1006 :**

Система координат МСК-16, Зона 1

Зона № 1

Обозначение характерных точек границ	Координаты, м				Метод определения координат	Формулы, примененные для расчета средней квадратической погрешности определения координат характерных точек границ (Mt), с подставленными в такие формулы значениями и итоговые (вычисленные) значения Mt, м	Описание закрепле ния точки
	содержатся в Едином государственном реестре недвижимости		определены в результате выполнения комплексных кадастровых работ				
	X	Y	X	Y			
1	2	3	4	5	6	7	8
						-	
218	486228.50	1313614.43	486228.50	1313614.43	-	0.2	-
219	486228.78	1313628.92	486228.78	1313628.92	-	0.2	-
220	486228.82	1313630.48	486228.82	1313630.48	-	0.2	-
221	486226.10	1313630.54	486226.10	1313630.54	-	0.2	-
222	486203.46	1313630.75	486203.46	1313630.75	-	0.2	-
223	486203.40	1313614.89	486203.40	1313614.89	-	0.2	-
218	486228.50	1313614.43	486228.50	1313614.43	-	0.2	-

**2. Сведения о частях границ уточняемого земельного участка
с кадастровым номером 16:16:084201:1006 :**

Обозначение части границ		Горизонтальное проложение (S), м	Описание прохождения части границ	Сведения о согласовании местоположения границ (согласовано/спорное)
от т.	до т.			
1	2	3	4	5
218	219	14.49	-	-
219	220	1.56	-	-
220	221	2.72	-	-
221	222	22.64	-	-
222	223	15.86	-	-
223	218	25.10	-	-

**3. Сведения о характеристиках уточняемого земельного участка
с кадастровым номером 16:16:084201:1006 :**

№ п/п	Наименование характеристики	Значение характеристики
1	2	3
1.	Адрес земельного участка	-
1.1.	Сведения о местоположении земельного участка (при отсутствии адреса) в структурированном в соответствии с федеральной информационной адресной системой виде	-
1.2.	Дополнительные сведения о местоположении земельного участка	-
2.	Площадь земельного участка ± величина погрешности определения (вычисления) площади ($P \pm \Delta P$), м ²	403 ± 176

3. Сведения о характеристиках уточняемого земельного участка с кадастровым номером 16:16:084201:1006 :		
№ п/п	Наименование характеристики	Значение характеристики
1	2	3
3.	Формула, примененная для расчета предельной допустимой погрешности определения площади земельного участка, с подставленными значениями и итоговые (вычисленные) значения (ΔP), м2	$\Delta P = 3.5 * M_t * \sqrt{P} = 3.5 * 2,5 * \sqrt{403} = 176$
4.	Площадь земельного участка согласно сведениям Единого государственного реестра недвижимости (Ркад), м2	403
5.	Оценка расхождения Р и Ркад (Р - Ркад), м2	-
6.	Предельные минимальный и максимальный размеры земельного участка (Рмин и Рмакс), м2	- -
7.	Кадастровый номер или иной государственный учетный номер (инвентарный) объекта недвижимости, расположенного на земельном участке	-
8.	Вид (виды) разрешенного использования	Садоводство
8.1.	Дополнительные сведения об использовании земельного участка	-
9.	Сведения о земельных участках (землях общего пользования, территории общего пользования), посредством которых обеспечивается доступ	Земли общего пользования
10.	Иные сведения	-
4. Пояснения к сведениям об уточняемом земельном участке с кадастровым номером 16:16:084201:1006 :		
1.	-	

Сведения об уточняемых земельных участках, необходимые для исправления реестровых ошибок в сведениях о местоположении их границ

**1. Сведения о характерных точках границ уточняемого земельного участка
с кадастровым номером 16:16:084201:1010 :**

Система координат МСК-16, Зона 1

Зона № 1

Обозначение характерных точек границ	Координаты, м				Метод определения координат	Формулы, примененные для расчета средней квадратической погрешности определения координат характерных точек границ (Mt), с подставленными в такие формулы значениями и итоговые (вычисленные) значения Mt, м	Описание закрепле ния точки
	содержатся в Едином государственном реестре недвижимости		определены в результате выполнения комплексных кадастровых работ				
	X	Y	X	Y			
1	2	3	4	5	6	7	8
						-	
224	486230.69	1313791.98	486230.69	1313791.98	-	0.2	-
225	486226.93	1313792.35	486226.93	1313792.35	-	0.2	-
226	486213.92	1313801.39	486213.92	1313801.39	-	0.2	-
227	486206.35	1313790.72	486206.35	1313790.72	-	0.2	-
228	486203.87	1313786.97	486203.87	1313786.97	-	0.2	-
229	486199.96	1313785.49	486199.96	1313785.49	-	0.2	-
208	486195.78	1313784.05	486195.78	1313784.05	-	0.2	-
207	486205.10	1313770.13	486205.10	1313770.13	-	0.2	-
230	486219.07	1313781.42	486219.07	1313781.42	-	0.2	-
231	486223.86	1313784.80	486223.86	1313784.80	-	0.2	-
224	486230.69	1313791.98	486230.69	1313791.98	-	0.2	-

**2. Сведения о частях границ уточняемого земельного участка
с кадастровым номером 16:16:084201:1010 :**

Обозначение части границ		Горизонтальное проложение (S), м	Описание прохождения части границ	Сведения о согласовании местоположения границ (согласовано/спорное)
от т.	до т.			
1	2	3	4	5
224	225	3.78	-	-
225	226	15.84	-	-
226	227	13.08	-	-
227	228	4.50	-	-
228	229	4.18	-	-
229	208	4.42	-	-
208	207	16.75	-	-
207	230	17.96	-	-
230	231	5.86	-	-
231	224	9.91	-	-

3. Сведения о характеристиках уточняемого земельного участка с кадастровым номером 16:16:084201:1010 :		
№ п/п	Наименование характеристики	Значение характеристики
1	2	3
1.	Адрес земельного участка	-
1.1.	Сведения о местоположении земельного участка (при отсутствии адреса) в структурированном в соответствии с федеральной информационной адресной системой виде	Российская Федерация, Республика Татарстан (Татарстан), район Высокогорский, территория снт Автомобилист, участок 104
1.2.	Дополнительные сведения о местоположении земельного участка	-
2.	Площадь земельного участка \pm величина погрешности определения (вычисления) площади ($P \pm \Delta P$), м2	467 ± 189
3.	Формула, примененная для расчета предельной допустимой погрешности определения площади земельного участка, с подставленными значениями и итоговые (вычисленные) значения (ΔP), м2	$\Delta P = 3.5 * M_t * \sqrt{P} = 3.5 * 2,5 * \sqrt{467} = 189$
4.	Площадь земельного участка согласно сведениям Единого государственного реестра недвижимости ($P_{\text{кад}}$), м2	467
5.	Оценка расхождения P и $P_{\text{кад}}$ ($P - P_{\text{кад}}$), м2	-
6.	Предельные минимальный и максимальный размеры земельного участка ($P_{\text{мин}}$ и $P_{\text{макс}}$), м2	- -
7.	Кадастровый номер или иной государственный учетный номер (инвентарный) объекта недвижимости, расположенного на земельном участке	-
8.	Вид (виды) разрешенного использования	Садоводство
8.1.	Дополнительные сведения об использовании земельного участка	-
9.	Сведения о земельных участках (землях общего пользования, территории общего пользования), посредством которых обеспечивается доступ	Земли общего пользования
10.	Иные сведения	-
4. Пояснения к сведениям об уточняемом земельном участке с кадастровым номером 16:16:084201:1010 :		
1.	-	

Сведения об уточняемых земельных участках, необходимые для исправления реестровых ошибок в сведениях о местоположении их границ

**1. Сведения о характерных точках границ уточняемого земельного участка
с кадастровым номером 16:16:084201:1013 :**

Система координат МСК-16, Зона 1

Зона № 1

Обозначение характерных точек границ	Координаты, м				Метод определения координат	Формулы, примененные для расчета средней квадратической погрешности определения координат характерных точек границ (Mt), с подставленными в такие формулы значениями и итоговые (вычисленные) значения Mt, м	Описание закрепле ния точки
	содержатся в Едином государственном реестре недвижимости		определены в результате выполнения комплексных кадастровых работ				
	X	Y	X	Y			
1	2	3	4	5	6	7	8
						-	
232	486200.20	1313647.19	486200.20	1313647.19	-	0.2	-
233	486200.36	1313663.16	486200.36	1313663.16	-	0.2	-
234	486175.55	1313663.90	486175.55	1313663.90	-	0.2	-
235	486175.03	1313647.84	486175.03	1313647.84	-	0.2	-
232	486200.20	1313647.19	486200.20	1313647.19	-	0.2	-

**2. Сведения о частях границ уточняемого земельного участка
с кадастровым номером 16:16:084201:1013 :**

Обозначение части границ		Горизонтальное проложение (S), м	Описание прохождения части границ	Сведения о согласовании местоположения границ (согласовано/спорное)
от т.	до т.			
1	2	3	4	5
232	233	15.97	-	-
233	234	24.82	-	-
234	235	16.07	-	-
235	232	25.18	-	-

**3. Сведения о характеристиках уточняемого земельного участка
с кадастровым номером 16:16:084201:1013 :**

№ п/п	Наименование характеристики	Значение характеристики
1	2	3
1.	Адрес земельного участка	-
1.1.	Сведения о местоположении земельного участка (при отсутствии адреса) в структурированном в соответствии с федеральной информационной адресной системой виде	Российская Федерация, 422701, Республика Татарстан (Татарстан), муниципальный район Высокогорский, тер СНТ Автомобилист, земельный участок 68
1.2.	Дополнительные сведения о местоположении земельного участка	-
2.	Площадь земельного участка ± величина погрешности определения (вычисления) площади ($P \pm \Delta P$), м ²	400 ± 175
3.	Формула, примененная для расчета предельной допустимой погрешности определения площади земельного участка, с подставленными значениями и итоговые (вычисленные) значения (ΔP), м ²	$\Delta P = 3.5 * M_t * \sqrt{P} = 3.5 * 2.5 * \sqrt{400} = 175$

3. Сведения о характеристиках уточняемого земельного участка с кадастровым номером 16:16:084201:1013 :		
№ п/п	Наименование характеристики	Значение характеристики
1	2	3
4.	Площадь земельного участка согласно сведениям Единого государственного реестра недвижимости (Ркад), м2	400
5.	Оценка расхождения Р и Ркад (Р - Ркад), м2	-
6.	Предельные минимальный и максимальный размеры земельного участка (Рмин и Рмакс), м2	- -
7.	Кадастровый номер или иной государственный учетный номер (инвентарный) объекта недвижимости, расположенного на земельном участке	-
8.	Вид (виды) разрешенного использования	Садоводство
8.1.	Дополнительные сведения об использовании земельного участка	-
9.	Сведения о земельных участках (землях общего пользования, территории общего пользования), посредством которых обеспечивается доступ	Земли общего пользования
10.	Иные сведения	-
4. Пояснения к сведениям об уточняемом земельном участке с кадастровым номером 16:16:084201:1013 :		
1.	-	

Сведения об уточняемых земельных участках, необходимые для исправления реестровых ошибок в сведениях о местоположении их границ

**1. Сведения о характерных точках границ уточняемого земельного участка
с кадастровым номером 16:16:084201:1016 :**

Система координат МСК-16, Зона 1

Зона № 1

Обозначение характерных точек границ	Координаты, м				Метод определения координат	Формулы, примененные для расчета средней квадратической погрешности определения координат характерных точек границ (Mt), с подставленными в такие формулы значениями и итоговые (вычисленные) значения Mt, м	Описание закрепле ния точки
	содержатся в Едином государственном реестре недвижимости		определены в результате выполнения комплексных кадастровых работ				
	X	Y	X	Y			
1	2	3	4	5	6	7	8
						-	
236	486308.27	1313628.77	486308.27	1313628.77	-	0.2	-
101	486308.87	1313643.76	486308.87	1313643.76	-	0.2	-
106	486283.31	1313644.77	486283.31	1313644.77	-	0.2	-
237	486282.94	1313628.93	486282.94	1313628.93	-	0.2	-
236	486308.27	1313628.77	486308.27	1313628.77	-	0.2	-

**2. Сведения о частях границ уточняемого земельного участка
с кадастровым номером 16:16:084201:1016 :**

Обозначение части границ		Горизонтальное проложение (S), м	Описание прохождения части границ	Сведения о согласовании местоположения границ (согласовано/спорное)
от т.	до т.			
1	2	3	4	5
236	101	15.00	-	-
101	106	25.58	-	-
106	237	15.84	-	-
237	236	25.33	-	-

**3. Сведения о характеристиках уточняемого земельного участка
с кадастровым номером 16:16:084201:1016 :**

№ п/п	Наименование характеристики	Значение характеристики
1	2	3
1.	Адрес земельного участка	-
1.1.	Сведения о местоположении земельного участка (при отсутствии адреса) в структурированном в соответствии с федеральной информационной адресной системой виде	-
1.2.	Дополнительные сведения о местоположении земельного участка	-
2.	Площадь земельного участка ± величина погрешности определения (вычисления) площади ($P \pm \Delta P$), м2	393 ± 173
3.	Формула, примененная для расчета предельной допустимой погрешности определения площади земельного участка, с подставленными значениями и итоговые (вычисленные) значения (ΔP), м2	$\Delta P = 3.5 * M_t * \sqrt{P} = 3.5 * 2,5 * \sqrt{393} = 173$
4.	Площадь земельного участка согласно сведениям Единого государственного реестра недвижимости ($P_{\text{кад}}$), м2	395
5.	Оценка расхождения P и $P_{\text{кад}}$ ($P - P_{\text{кад}}$), м2	2

3. Сведения о характеристиках уточняемого земельного участка с кадастровым номером 16:16:084201:1016 :		
№ п/п	Наименование характеристики	Значение характеристики
1	2	3
6.	Предельные минимальный и максимальный размеры земельного участка (Рмин и Рмакс), м2	- -
7.	Кадастровый номер или иной государственный учетный номер (инвентарный) объекта недвижимости, расположенного на земельном участке	-
8.	Вид (виды) разрешенного использования	Садоводство
8.1.	Дополнительные сведения об использовании земельного участка	-
9.	Сведения о земельных участках (землях общего пользования, территории общего пользования), посредством которых обеспечивается доступ	Земли общего пользования
10.	Иные сведения	-
4. Пояснения к сведениям об уточняемом земельном участке с кадастровым номером 16:16:084201:1016 :		
1.	-	

Сведения об уточняемых земельных участках, необходимые для исправления реестровых ошибок в сведениях о местоположении их границ

1. Сведения о характерных точках границ уточняемого земельного участка с кадастровым номером 16:16:084201:1017 :

Система координат МСК-16, Зона 1

Зона № 1

Обозначение характерных точек границ	Координаты, м				Метод определения координат	Формулы, примененные для расчета средней квадратической погрешности определения координат характерных точек границ (Mt), с подставленными в такие формулы значениями и итоговые (вычисленные) значения Mt, м	Описание закрепле ния точки
	содержатся в Едином государственном реестре недвижимости		определены в результате выполнения комплексных кадастровых работ				
	X	Y	X	Y			
1	2	3	4	5	6	7	8
						-	
183	486176.09	1313711.44	486176.09	1313711.44	-	0.2	-
238	486176.35	1313731.70	486176.35	1313731.70	-	0.2	-
239	486176.59	1313734.86	486176.59	1313734.86	-	0.2	-
240	486150.49	1313716.01	486150.49	1313716.01	-	0.2	-
241	486150.47	1313715.00	486150.47	1313715.00	-	0.2	-
242	486150.78	1313712.64	486150.78	1313712.64	-	0.2	-
184	486150.82	1313711.49	486150.82	1313711.49	-	0.2	-
183	486176.09	1313711.44	486176.09	1313711.44	-	0.2	-

2. Сведения о частях границ уточняемого земельного участка с кадастровым номером 16:16:084201:1017 :

Обозначение части границ		Горизонтальное проложение (S), м	Описание прохождения части границ	Сведения о согласовании местоположения границ (согласовано/спорное)
от т.	до т.			
1	2	3	4	5
183	238	20.26	-	-
238	239	3.17	-	-
239	240	32.20	-	-
240	241	1.01	-	-
241	242	2.38	-	-
242	184	1.15	-	-
184	183	25.27	-	-

3. Сведения о характеристиках уточняемого земельного участка с кадастровым номером 16:16:084201:1017 :

№ п/п	Наименование характеристики	Значение характеристики
1	2	3
1.	Адрес земельного участка	-
1.1.	Сведения о местоположении земельного участка (при отсутствии адреса) в структурированном в соответствии с федеральной информационной адресной системой виде	Российская Федерация, Республика Татарстан (Татарстан), район Высокогорский, территория снт Автомобилист, участок 74
1.2.	Дополнительные сведения о местоположении земельного участка	-

3. Сведения о характеристиках уточняемого земельного участка с кадастровым номером 16:16:084201:1017 :

№ п/п	Наименование характеристики	Значение характеристики
1	2	3
2.	Площадь земельного участка \pm величина погрешности определения (вычисления) площади ($P \pm \Delta P$), м2	356 ± 165
3.	Формула, примененная для расчета предельной допустимой погрешности определения площади земельного участка, с подставленными значениями и итоговые (вычисленные) значения (ΔP), м2	$\Delta P = 3.5 * M_t * \sqrt{P} = 3.5 * 2,5 * \sqrt{356} = 165$
4.	Площадь земельного участка согласно сведениям Единого государственного реестра недвижимости ($P_{\text{кад}}$), м2	356
5.	Оценка расхождения P и $P_{\text{кад}}$ ($P - P_{\text{кад}}$), м2	-
6.	Предельные минимальный и максимальный размеры земельного участка ($P_{\text{мин}}$ и $P_{\text{макс}}$), м2	- -
7.	Кадастровый номер или иной государственный учетный номер (инвентарный) объекта недвижимости, расположенного на земельном участке	-
8.	Вид (виды) разрешенного использования	Садоводство
8.1.	Дополнительные сведения об использовании земельного участка	-
9.	Сведения о земельных участках (землях общего пользования, территории общего пользования), посредством которых обеспечивается доступ	Земли общего пользования
10.	Иные сведения	-

4. Пояснения к сведениям об уточняемом земельном участке с кадастровым номером 16:16:084201:1017 :

1.	-
----	---

This image shows a completely blank white rectangular area enclosed within a thin black border. There are no markings, text, or illustrations present on the page.

Сведения об уточняемых земельных участках, необходимые для исправления реестровых ошибок в сведениях о местоположении их границ

**1. Сведения о характерных точках границ уточняемого земельного участка
с кадастровым номером 16:16:084201:1096 :**

Система координат МСК-16, Зона 1

Зона № 1

Обозначение характерных точек границ	Координаты, м				Метод определения координат	Формулы, примененные для расчета средней квадратической погрешности определения координат характерных точек границ (Mt), с подставленными в такие формулы значениями и итоговые (вычисленные) значения Mt, м	Описание закрепле ния точки
	содержатся в Едином государственном реестре недвижимости		определены в результате выполнения комплексных кадастровых работ				
	X	Y	X	Y			
1	2	3	4	5	6	7	8
						-	
165	486228.38	1313598.38	486228.38	1313598.38	-	0.2	-
218	486228.50	1313614.43	486228.50	1313614.43	-	0.2	-
223	486203.40	1313614.89	486203.40	1313614.89	-	0.2	-
243	486203.09	1313598.81	486203.09	1313598.81	-	0.2	-
165	486228.38	1313598.38	486228.38	1313598.38	-	0.2	-

**2. Сведения о частях границ уточняемого земельного участка
с кадастровым номером 16:16:084201:1096 :**

Обозначение части границ		Горизонтальное проложение (S), м	Описание прохождения части границ	Сведения о согласовании местоположения границ (согласовано/спорное)
от т.	до т.			
1	2	3	4	5
165	218	16.05	-	-
218	223	25.10	-	-
223	243	16.08	-	-
243	165	25.29	-	-

**3. Сведения о характеристиках уточняемого земельного участка
с кадастровым номером 16:16:084201:1096 :**

№ п/п	Наименование характеристики	Значение характеристики
1	2	3
1.	Адрес земельного участка	-
1.1.	Сведения о местоположении земельного участка (при отсутствии адреса) в структурированном в соответствии с федеральной информационной адресной системой виде	Российская Федерация, Республика Татарстан (Татарстан), район Высокогорский, территория снт Автомобилист, участок 53
1.2.	Дополнительные сведения о местоположении земельного участка	-
2.	Площадь земельного участка ± величина погрешности определения (вычисления) площади ($P \pm \Delta P$), м ²	405 ± 176
3.	Формула, примененная для расчета предельной допустимой погрешности определения площади земельного участка, с подставленными значениями и итоговые (вычисленные) значения (ΔP), м ²	$\Delta P = 3.5 * Mt * \sqrt{P} = 3.5 * 2.5 * \sqrt{405} = 176$
4.	Площадь земельного участка согласно сведениям Единого государственного реестра недвижимости (Ркад), м ²	405

3. Сведения о характеристиках уточняемого земельного участка с кадастровым номером 16:16:084201:1096 :		
№ п/п	Наименование характеристики	Значение характеристики
1	2	3
5.	Оценка расхождения Р и Ркад (Р - Ркад), м2	-
6.	Предельные минимальный и максимальный размеры земельного участка (Рмин и Рмакс), м2	- -
7.	Кадастровый номер или иной государственный учетный номер (инвентарный) объекта недвижимости, расположенного на земельном участке	-
8.	Вид (виды) разрешенного использования	для садоводства
8.1.	Дополнительные сведения об использовании земельного участка	-
9.	Сведения о земельных участках (землях общего пользования, территории общего пользования), посредством которых обеспечивается доступ	Земли общего пользования
10.	Иные сведения	-
4. Пояснения к сведениям об уточняемом земельном участке с кадастровым номером 16:16:084201:1096 :		
1.	-	

Сведения об уточняемых земельных участках, необходимые для исправления реестровых ошибок в сведениях о местоположении их границ

**1. Сведения о характерных точках границ уточняемого земельного участка
с кадастровым номером 16:16:084201:1100 :**

Система координат МСК-16, Зона 1

Зона № 1

Обозначение характерных точек границ	Координаты, м				Метод определения координат	Формулы, примененные для расчета средней квадратической погрешности определения координат характерных точек границ (Mt), с подставленными в такие формулы значениями и итоговые (вычисленные) значения Mt, м	Описание закрепле ния точки
	содержатся в Едином государственном реестре недвижимости		определены в результате выполнения комплексных кадастровых работ				
	X	Y	X	Y			
1	2	3	4	5	6	7	8
						-	
244	486198.94	1313550.56	486198.94	1313550.56	-	0.2	-
245	486199.00	1313567.09	486199.00	1313567.09	-	0.2	-
246	486174.03	1313566.66	486174.03	1313566.66	-	0.2	-
247	486173.70	1313550.94	486173.70	1313550.94	-	0.2	-
244	486198.94	1313550.56	486198.94	1313550.56	-	0.2	-

**2. Сведения о частях границ уточняемого земельного участка
с кадастровым номером 16:16:084201:1100 :**

Обозначение части границ		Горизонтальное проложение (S), м	Описание прохождения части границ	Сведения о согласовании местоположения границ (согласовано/спорное)
от т.	до т.			
1	2	3	4	5
244	245	16.53	-	-
245	246	24.97	-	-
246	247	15.72	-	-
247	244	25.24	-	-

**3. Сведения о характеристиках уточняемого земельного участка
с кадастровым номером 16:16:084201:1100 :**

№ п/п	Наименование характеристики	Значение характеристики
1	2	3
1.	Адрес земельного участка	-
1.1.	Сведения о местоположении земельного участка (при отсутствии адреса) в структурированном в соответствии с федеральной информационной адресной системой виде	Российская Федерация, Республика Татарстан (Татарстан), район Высокогорский, территория снт Автомобилист, участок 62
1.2.	Дополнительные сведения о местоположении земельного участка	-
2.	Площадь земельного участка ± величина погрешности определения (вычисления) площади ($P \pm \Delta P$), м2	405 ± 176
3.	Формула, примененная для расчета предельной допустимой погрешности определения площади земельного участка, с подставленными значениями и итоговые (вычисленные) значения (ΔP), м2	$\Delta P = 3.5 * Mt * \sqrt{P} = 3.5 * 2,5 * \sqrt{405} = 176$
4.	Площадь земельного участка согласно сведениям Единого государственного реестра недвижимости ($P_{\text{кад}}$), м2	405

3. Сведения о характеристиках уточняемого земельного участка с кадастровым номером 16:16:084201:1100 :		
№ п/п	Наименование характеристики	Значение характеристики
1	2	3
5.	Оценка расхождения Р и Ркад (Р - Ркад), м2	-
6.	Предельные минимальный и максимальный размеры земельного участка (Рмин и Рмакс), м2	- -
7.	Кадастровый номер или иной государственный учетный номер (инвентарный) объекта недвижимости, расположенного на земельном участке	-
8.	Вид (виды) разрешенного использования	Для садоводства
8.1.	Дополнительные сведения об использовании земельного участка	-
9.	Сведения о земельных участках (землях общего пользования, территории общего пользования), посредством которых обеспечивается доступ	Земли общего пользования
10.	Иные сведения	-
4. Пояснения к сведениям об уточняемом земельном участке с кадастровым номером 16:16:084201:1100 :		
1.	-	

Сведения об уточняемых земельных участках, необходимые для исправления реестровых ошибок в сведениях о местоположении их границ

**1. Сведения о характерных точках границ уточняемого земельного участка
с кадастровым номером 16:16:084201:1142 :**

Система координат МСК-16, Зона 1

Зона № 1

Обозначение характерных точек границ	Координаты, м				Метод определения координат	Формулы, примененные для расчета средней квадратической погрешности определения координат характерных точек границ (Mt), с подставленными в такие формулы значениями и итоговые (вычисленные) значения Mt, м	Описание закрепле ния точки
	содержатся в Едином государственном реестре недвижимости		определены в результате выполнения комплексных кадастровых работ				
	X	Y	X	Y			
1	2	3	4	5	6	7	8
						-	
248	486197.56	1313507.60	486197.56	1313507.60	-	0.2	Долговремен ный межевой знак
249	486197.86	1313519.50	486197.86	1313519.50	-	0.2	Долговремен ный межевой знак
250	486174.53	1313520.73	486174.53	1313520.73	-	0.2	Долговремен ный межевой знак
251	486179.38	1313512.96	486179.38	1313512.96	-	0.2	Долговремен ный межевой знак
252	486182.30	1313509.71	486182.30	1313509.71	-	0.2	Долговремен ный межевой знак
253	486184.92	1313508.20	486184.92	1313508.20	-	0.2	Долговремен ный межевой знак
254	486187.16	1313507.60	486187.16	1313507.60	-	0.2	Долговремен ный межевой знак
255	486189.84	1313507.53	486189.84	1313507.53	-	0.2	Долговремен ный межевой знак
248	486197.56	1313507.60	486197.56	1313507.60	-	0.2	Долговремен ный межевой знак

2. Сведения о частях границ уточняемого земельного участка с кадастровым номером 16:16:084201:1142 :				
Обозначение части границ		Горизонтальное проложение (S), м	Описание прохождения части границ	Сведения о согласовании местоположения границ (согласовано/спорное)
от т.	до т.			
1	2	3	4	5
248	249	11.90	-	-
249	250	23.36	-	-
250	251	9.16	-	-
251	252	4.37	-	-
252	253	3.02	-	-
253	254	2.32	-	-
254	255	2.68	-	-
255	248	7.72	-	-
3. Сведения о характеристиках уточняемого земельного участка с кадастровым номером 16:16:084201:1142 :				
№ п/п	Наименование характеристики		Значение характеристики	
1	2		3	
1.	Адрес земельного участка		-	
1.1.	Сведения о местоположении земельного участка (при отсутствии адреса) в структурированном в соответствии с федеральной информационной адресной системой виде		Российская Федерация, Республика Татарстан (Татарстан), район Высокогорский, территория снт Автомобилист, участок 59	
1.2.	Дополнительные сведения о местоположении земельного участка		-	
2.	Площадь земельного участка ± величина погрешности определения (вычисления) площади (Р ± ΔР), м2		231 ± 133	
3.	Формула, примененная для расчета предельной допустимой погрешности определения площади земельного участка, с подставленными значениями и итоговые (вычисленные) значения (ΔР), м2		ΔР=3.5*Mt*√Р=3.5*2,5*√231=133	
4.	Площадь земельного участка согласно сведениям Единого государственного реестра недвижимости (Ркад), м2		231	
5.	Оценка расхождения Р и Ркад (Р - Ркад), м2		-	
6.	Предельные минимальный и максимальный размеры земельного участка (Рмин и Рмакс), м2		- -	
7.	Кадастровый номер или иной государственный учетный номер (инвентарный) объекта недвижимости, расположенного на земельном участке		-	
8.	Вид (виды) разрешенного использования		садоводство	
8.1.	Дополнительные сведения об использовании земельного участка		-	
9.	Сведения о земельных участках (землях общего пользования, территории общего пользования), посредством которых обеспечивается доступ		Земли общего пользования	
10.	Иные сведения		-	
4. Пояснения к сведениям об уточняемом земельном участке с кадастровым номером 16:16:084201:1142 :				
1.	-			

Сведения об уточняемых земельных участках, необходимые для исправления реестровых ошибок в сведениях о местоположении их границ

**1. Сведения о характерных точках границ уточняемого земельного участка
с кадастровым номером 16:16:084201:1143 :**

Система координат МСК-16, Зона 1

Зона № 1

Обозначение характерных точек границ	Координаты, м				Метод определения координат	Формулы, примененные для расчета средней квадратической погрешности определения координат характерных точек границ (Mt), с подставленными в такие формулы значениями и итоговые (вычисленные) значения Mt, м	Описание закрепле ния точки
	содержатся в Едином государственном реестре недвижимости		определены в результате выполнения комплексных кадастровых работ				
	X	Y	X	Y			
1	2	3	4	5	6	7	8
						-	
181	486201.84	1313519.51	486201.84	1313519.51	-	0.2	Долговремен ный межевой знак
256	486202.24	1313513.62	486202.24	1313513.62	-	0.2	Долговремен ный межевой знак
257	486203.98	1313510.79	486203.98	1313510.79	-	0.2	Долговремен ный межевой знак
258	486207.84	1313509.32	486207.84	1313509.32	-	0.2	Долговремен ный межевой знак
259	486228.30	1313511.67	486228.30	1313511.67	-	0.2	Долговремен ный межевой знак
177	486227.76	1313518.48	486227.76	1313518.48	-	0.2	Долговремен ный межевой знак
181	486201.84	1313519.51	486201.84	1313519.51	-	0.2	Долговремен ный межевой знак

**2. Сведения о частях границ уточняемого земельного участка
с кадастровым номером 16:16:084201:1143 :**

Обозначение части границ		Горизонтальное проложение (S), м	Описание прохождения части границ	Сведения о согласовании местоположения границ (согласовано/спорное)
от т.	до т.			
1	2	3	4	5
181	256	5.90	-	-
256	257	3.32	-	-
257	258	4.13	-	-
258	259	20.59	-	-
259	177	6.83	-	-
177	181	25.94	-	-

3. Сведения о характеристиках уточняемого земельного участка с кадастровым номером 16:16:084201:1143 :		
№ п/п	Наименование характеристики	Значение характеристики
1	2	3
1.	Адрес земельного участка	-
1.1.	Сведения о местоположении земельного участка (при отсутствии адреса) в структурированном в соответствии с федеральной информационной адресной системой виде	Российская Федерация, Республика Татарстан (Татарстан), район Высокогорский, территория снт Автомобилист, участок 59 А
1.2.	Дополнительные сведения о местоположении земельного участка	-
2.	Площадь земельного участка \pm величина погрешности определения (вычисления) площади ($P \pm \Delta P$), м2	219 ± 129
3.	Формула, примененная для расчета предельной допустимой погрешности определения площади земельного участка, с подставленными значениями и итоговые (вычисленные) значения (ΔP), м2	$\Delta P = 3.5 * M_t * \sqrt{P} = 3.5 * 2,5 * \sqrt{219} = 129$
4.	Площадь земельного участка согласно сведениям Единого государственного реестра недвижимости ($P_{\text{кад}}$), м2	219
5.	Оценка расхождения P и $P_{\text{кад}}$ ($P - P_{\text{кад}}$), м2	-
6.	Предельные минимальный и максимальный размеры земельного участка ($P_{\text{мин}}$ и $P_{\text{макс}}$), м2	- -
7.	Кадастровый номер или иной государственный учетный номер (инвентарный) объекта недвижимости, расположенного на земельном участке	-
8.	Вид (виды) разрешенного использования	садоводство
8.1.	Дополнительные сведения об использовании земельного участка	-
9.	Сведения о земельных участках (землях общего пользования, территории общего пользования), посредством которых обеспечивается доступ	Земли общего пользования
10.	Иные сведения	-
4. Пояснения к сведениям об уточняемом земельном участке с кадастровым номером 16:16:084201:1143 :		
1.	-	

Сведения об уточняемых земельных участках, необходимые для исправления реестровых ошибок в сведениях о местоположении их границ

**1. Сведения о характерных точках границ уточняемого земельного участка
с кадастровым номером 16:16:084201:1149 :**

Система координат МСК-16, Зона 1

Зона № 1

Обозначение характерных точек границ	Координаты, м				Метод определения координат	Формулы, примененные для расчета средней квадратической погрешности определения координат характерных точек границ (Mt), с подставленными в такие формулы значениями и итоговые (вычисленные) значения Mt, м	Описание закрепле ния точки
	содержатся в Едином государственном реестре недвижимости		определены в результате выполнения комплексных кадастровых работ				
	X	Y	X	Y			
1	2	3	4	5	6	7	8
						-	
245	486199.00	1313567.09	486199.00	1313567.09	-	0.2	-
260	486198.99	1313569.15	486198.99	1313569.15	-	0.2	-
261	486198.96	1313570.76	486198.96	1313570.76	-	0.2	-
262	486198.99	1313575.57	486198.99	1313575.57	-	0.2	-
263	486199.18	1313582.94	486199.18	1313582.94	-	0.2	-
264	486174.01	1313583.03	486174.01	1313583.03	-	0.2	-
246	486174.03	1313566.66	486174.03	1313566.66	-	0.2	-
245	486199.00	1313567.09	486199.00	1313567.09	-	0.2	-

**2. Сведения о частях границ уточняемого земельного участка
с кадастровым номером 16:16:084201:1149 :**

Обозначение части границ		Горизонтальное проложение (S), м	Описание прохождения части границ	Сведения о согласовании местоположения границ (согласовано/спорное)
от т.	до т.			
1	2	3	4	5
245	260	2.06	-	-
260	261	1.61	-	-
261	262	4.81	-	-
262	263	7.37	-	-
263	264	25.17	-	-
264	246	16.37	-	-
246	245	24.97	-	-

**3. Сведения о характеристиках уточняемого земельного участка
с кадастровым номером 16:16:084201:1149 :**

№ п/п	Наименование характеристики	Значение характеристики
1	2	3
1.	Адрес земельного участка	-
1.1.	Сведения о местоположении земельного участка (при отсутствии адреса) в структурированном в соответствии с федеральной информационной адресной системой виде	-
1.2.	Дополнительные сведения о местоположении земельного участка	-

3. Сведения о характеристиках уточняемого земельного участка с кадастровым номером 16:16:084201:1149 :

№ п/п	Наименование характеристики	Значение характеристики
1	2	3
2.	Площадь земельного участка \pm величина погрешности определения (вычисления) площади ($P \pm \Delta P$), м2	403 ± 176
3.	Формула, примененная для расчета предельной допустимой погрешности определения площади земельного участка, с подставленными значениями и итоговые (вычисленные) значения (ΔP), м2	$\Delta P = 3.5 * M_t * \sqrt{P} = 3.5 * 2,5 * \sqrt{403} = 176$
4.	Площадь земельного участка согласно сведениям Единого государственного реестра недвижимости ($P_{\text{кад}}$), м2	403
5.	Оценка расхождения P и $P_{\text{кад}}$ ($P - P_{\text{кад}}$), м2	-
6.	Предельные минимальный и максимальный размеры земельного участка ($P_{\text{мин}}$ и $P_{\text{макс}}$), м2	- -
7.	Кадастровый номер или иной государственный учетный номер (инвентарный) объекта недвижимости, расположенного на земельном участке	-
8.	Вид (виды) разрешенного использования	Для садоводства или огородничества
8.1.	Дополнительные сведения об использовании земельного участка	-
9.	Сведения о земельных участках (землях общего пользования, территории общего пользования), посредством которых обеспечивается доступ	Земли общего пользования
10.	Иные сведения	-

4. Пояснения к сведениям об уточняемом земельном участке с кадастровым номером 16:16:084201:1149 :

1.	-
----	---

Сведения об уточняемых земельных участках, необходимые для исправления реестровых ошибок в сведениях о местоположении их границ

**1. Сведения о характерных точках границ уточняемого земельного участка
с кадастровым номером 16:16:084201:1157 :**

Система координат МСК-16, Зона 1

Зона № 1

Обозначение характерных точек границ	Координаты, м				Метод определения координат	Формулы, примененные для расчета средней квадратической погрешности определения координат характерных точек границ (Mt), с подставленными в такие формулы значениями и итоговые (вычисленные) значения Mt, м	Описание закрепле ния точки
	содержатся в Едином государственном реестре недвижимости		определены в результате выполнения комплексных кадастровых работ				
	X	Y	X	Y			
1	2	3	4	5	6	7	8
						-	
265	486275.33	1313518.40	486275.33	1313518.40	-	0.2	-
266	486274.48	1313532.82	486274.48	1313532.82	-	0.2	-
267	486256.21	1313533.16	486256.21	1313533.16	-	0.2	-
268	486256.15	1313523.73	486256.15	1313523.73	-	0.2	-
269	486259.36	1313518.62	486259.36	1313518.62	-	0.2	-
270	486261.44	1313517.27	486261.44	1313517.27	-	0.2	-
265	486275.33	1313518.40	486275.33	1313518.40	-	0.2	-

**2. Сведения о частях границ уточняемого земельного участка
с кадастровым номером 16:16:084201:1157 :**

Обозначение части границ		Горизонтальное проложение (S), м	Описание прохождения части границ	Сведения о согласовании местоположения границ (согласовано/спорное)
от т.	до т.			
1	2	3	4	5
265	266	14.45	-	-
266	267	18.27	-	-
267	268	9.43	-	-
268	269	6.03	-	-
269	270	2.48	-	-
270	265	13.94	-	-

**3. Сведения о характеристиках уточняемого земельного участка
с кадастровым номером 16:16:084201:1157 :**

№ п/п	Наименование характеристики	Значение характеристики
1	2	3
1.	Адрес земельного участка	-
1.1.	Сведения о местоположении земельного участка (при отсутствии адреса) в структурированном в соответствии с федеральной информационной адресной системой виде	-
1.2.	Дополнительные сведения о местоположении земельного участка	-
2.	Площадь земельного участка ± величина погрешности определения (вычисления) площади ($P \pm \Delta P$), м ²	273 ± 145

3. Сведения о характеристиках уточняемого земельного участка с кадастровым номером 16:16:084201:1157 :		
№ п/п	Наименование характеристики	Значение характеристики
1	2	3
3.	Формула, примененная для расчета предельной допустимой погрешности определения площади земельного участка, с подставленными значениями и итоговые (вычисленные) значения (ΔP), м2	$\Delta P = 3.5 * M_t * \sqrt{P} = 3.5 * 2,5 * \sqrt{273} = 145$
4.	Площадь земельного участка согласно сведениям Единого государственного реестра недвижимости (Ркад), м2	273
5.	Оценка расхождения Р и Ркад (Р - Ркад), м2	-
6.	Предельные минимальный и максимальный размеры земельного участка (Рмин и Рмакс), м2	- -
7.	Кадастровый номер или иной государственный учетный номер (инвентарный) объекта недвижимости, расположенного на земельном участке	-
8.	Вид (виды) разрешенного использования	земельные участки (территории) общего пользования
8.1.	Дополнительные сведения об использовании земельного участка	-
9.	Сведения о земельных участках (землях общего пользования, территории общего пользования), посредством которых обеспечивается доступ	Земли общего пользования
10.	Иные сведения	-
4. Пояснения к сведениям об уточняемом земельном участке с кадастровым номером 16:16:084201:1157 :		
1.	-	

Сведения об уточняемых земельных участках, необходимые для исправления реестровых ошибок в сведениях о местоположении их границ

**1. Сведения о характерных точках границ уточняемого земельного участка
с кадастровым номером 16:16:084201:1368 :**

Система координат МСК-16, Зона 1

Зона № 1

Обозначение характерных точек границ	Координаты, м				Метод определения координат	Формулы, примененные для расчета средней квадратической погрешности определения координат характерных точек границ (Mt), с подставленными в такие формулы значениями и итоговые (вычисленные) значения Mt, м	Описание закрепле ния точки
	содержатся в Едином государственном реестре недвижимости		определены в результате выполнения комплексных кадастровых работ				
	X	Y	X	Y			
1	2	3	4	5	6	7	8
						-	
271	486202.12	1313730.97	486202.12	1313730.97	-	0.2	-
272	486202.09	1313749.40	486202.09	1313749.40	-	0.2	-
273	486192.59	1313749.66	486192.59	1313749.66	-	0.2	-
274	486191.64	1313749.72	486191.64	1313749.72	-	0.2	-
275	486191.06	1313752.40	486191.06	1313752.40	-	0.2	-
276	486174.43	1313738.06	486174.43	1313738.06	-	0.2	-
277	486176.70	1313736.47	486176.70	1313736.47	-	0.2	-
278	486176.68	1313731.59	486176.68	1313731.59	-	0.2	-
271	486202.12	1313730.97	486202.12	1313730.97	-	0.2	-

**2. Сведения о частях границ уточняемого земельного участка
с кадастровым номером 16:16:084201:1368 :**

Обозначение части границ		Горизонтальное проложение (S), м	Описание прохождения части границ	Сведения о согласовании местоположения границ (согласовано/спорное)
от т.	до т.			
1	2	3	4	5
271	272	18.43	-	-
272	273	9.50	-	-
273	274	0.95	-	-
274	275	2.74	-	-
275	276	21.96	-	-
276	277	2.77	-	-
277	278	4.88	-	-
278	271	25.45	-	-

**3. Сведения о характеристиках уточняемого земельного участка
с кадастровым номером 16:16:084201:1368 :**

№ п/п	Наименование характеристики	Значение характеристики
1	2	3
1.	Адрес земельного участка	-

3. Сведения о характеристиках уточняемого земельного участка с кадастровым номером 16:16:084201:1368 :		
№ п/п	Наименование характеристики	Значение характеристики
1	2	3
1.1.	Сведения о местоположении земельного участка (при отсутствии адреса) в структурированном в соответствии с федеральной информационной адресной системой виде	Российская Федерация, Республика Татарстан (Татарстан), район Высокогорский муниципальный район, сельсовет Высокогорское сельское поселение, садовое некоммерческое товарищество "Автомобилист", участок 73
1.2.	Дополнительные сведения о местоположении земельного участка	-
2.	Площадь земельного участка \pm величина погрешности определения (вычисления) площади ($P \pm \Delta P$), м2	421 ± 180
3.	Формула, примененная для расчета предельной допустимой погрешности определения площади земельного участка, с подставленными значениями и итоговые (вычисленные) значения (ΔP), м2	$\Delta P = 3.5 * M_t * \sqrt{P} = 3.5 * 2,5 * \sqrt{421} = 180$
4.	Площадь земельного участка согласно сведениям Единого государственного реестра недвижимости (Ркад), м2	421
5.	Оценка расхождения Р и Ркад ($P - P_{кад}$), м2	-
6.	Предельные минимальный и максимальный размеры земельного участка ($P_{мин}$ и $P_{макс}$), м2	- -
7.	Кадастровый номер или иной государственный учетный номер (инвентарный) объекта недвижимости, расположенного на земельном участке	-
8.	Вид (виды) разрешенного использования	Для ведения садоводства
8.1.	Дополнительные сведения об использовании земельного участка	-
9.	Сведения о земельных участках (землях общего пользования, территории общего пользования), посредством которых обеспечивается доступ	Земли общего пользования
10.	Иные сведения	-
4. Пояснения к сведениям об уточняемом земельном участке с кадастровым номером 16:16:084201:1368 :		
1.	-	

Сведения об уточняемых земельных участках, необходимые для исправления реестровых ошибок в сведениях о местоположении их границ

1. Сведения о характерных точках границ уточняемого земельного участка с кадастровым номером 16:16:084201:1370 :

Система координат МСК-16, Зона 1

Зона № 1

Обозначение характерных точек границ	Координаты, м				Метод определения координат	Формулы, примененные для расчета средней квадратической погрешности определения координат характерных точек границ (Mt), с подставленными в такие формулы значениями и итоговые (вычисленные) значения Mt, м	Описание закрепле ния точки
	содержатся в Едином государственном реестре недвижимости		определены в результате выполнения комплексных кадастровых работ				
	X	Y	X	Y			
1	2	3	4	5	6	7	8
						-	
279	486289.24	1313873.86	486289.24	1313873.86	-	0.2	Долговремен ный межевой знак
280	486298.63	1313873.19	486298.63	1313873.19	-	0.2	Долговремен ный межевой знак
281	486312.45	1313872.63	486312.45	1313872.63	-	0.2	Долговремен ный межевой знак
282	486312.74	1313896.12	486312.74	1313896.12	-	0.2	Долговремен ный межевой знак
283	486312.76	1313897.87	486312.76	1313897.87	-	0.2	Долговремен ный межевой знак
284	486312.63	1313900.24	486312.63	1313900.24	-	0.2	Долговремен ный межевой знак
285	486312.17	1313903.45	486312.17	1313903.45	-	0.2	Долговремен ный межевой знак
286	486309.41	1313904.88	486309.41	1313904.88	-	0.2	Долговремен ный межевой знак
287	486307.64	1313904.26	486307.64	1313904.26	-	0.2	Долговремен ный межевой знак
288	486306.45	1313903.50	486306.45	1313903.50	-	0.2	Долговремен ный межевой знак
289	486305.18	1313901.63	486305.18	1313901.63	-	0.2	Долговремен ный межевой знак

1. Сведения о характерных точках границ уточняемого земельного участка с кадастровым номером 16:16:084201:1370 :							
Система координат МСК-16, Зона 1						Зона № 1	
Обозначение характерных точек границ	Координаты, м				Метод определения координат	Формулы, примененные для расчета средней квадратической погрешности определения координат характерных точек границ (Mt), с подставленными в такие формулы значениями и итоговые (вычисленные) значения Mt, м	Описание закрепления точки
	содержатся в Едином государственном реестре недвижимости		определены в результате выполнения комплексных кадастровых работ				
	X	Y	X	Y			
1	2	3	4	5	6	7	8
290	486302.12	1313896.65	486302.12	1313896.65	-	0.2	Долговременный межевой знак
279	486289.24	1313873.86	486289.24	1313873.86	-	0.2	Долговременный межевой знак
2. Сведения о частях границ уточняемого земельного участка с кадастровым номером 16:16:084201:1370 :							
Обозначение части границ		Горизонтальное проложение (S), м	Описание прохождения части границ	Сведения о согласовании местоположения границ (согласовано/спорное)			
от т.	до т.						
1	2	3	4	5			
279	280	9.41	-	-			
280	281	13.83	-	-			
281	282	23.49	-	-			
282	283	1.75	-	-			
283	284	2.37	-	-			
284	285	3.24	-	-			
285	286	3.11	-	-			
286	287	1.88	-	-			
287	288	1.41	-	-			
288	289	2.26	-	-			
289	290	5.84	-	-			
290	279	26.18	-	-			
3. Сведения о характеристиках уточняемого земельного участка с кадастровым номером 16:16:084201:1370 :							
№ п/п	Наименование характеристики			Значение характеристики			
1	2			3			
1.	Адрес земельного участка			-			
1.1.	Сведения о местоположении земельного участка (при отсутствии адреса) в структурированном в соответствии с федеральной информационной адресной системой виде			-			
1.2.	Дополнительные сведения о местоположении земельного участка			-			
2.	Площадь земельного участка ± величина погрешности определения (вычисления) площади (P ± ΔP), м2			463 ± 188			

3. Сведения о характеристиках уточняемого земельного участка с кадастровым номером 16:16:084201:1370 :		
№ п/п	Наименование характеристики	Значение характеристики
1	2	3
3.	Формула, примененная для расчета предельной допустимой погрешности определения площади земельного участка, с подставленными значениями и итоговые (вычисленные) значения (ΔP), м2	$\Delta P = 3.5 * M_t * \sqrt{P} = 3.5 * 2,5 * \sqrt{463} = 188$
4.	Площадь земельного участка согласно сведениям Единого государственного реестра недвижимости (Ркад), м2	463
5.	Оценка расхождения Р и Ркад (Р - Ркад), м2	-
6.	Предельные минимальный и максимальный размеры земельного участка (Рмин и Рмакс), м2	- -
7.	Кадастровый номер или иной государственный учетный номер (инвентарный) объекта недвижимости, расположенного на земельном участке	-
8.	Вид (виды) разрешенного использования	ведение садоводства
8.1.	Дополнительные сведения об использовании земельного участка	-
9.	Сведения о земельных участках (землях общего пользования, территории общего пользования), посредством которых обеспечивается доступ	Земли общего пользования
10.	Иные сведения	-
4. Пояснения к сведениям об уточняемом земельном участке с кадастровым номером 16:16:084201:1370 :		
1.	-	

Сведения о зданиях, сооружениях, объектах незавершенного строительства, необходимые для исправления реестровых ошибок в сведениях об описании их местоположения

1. Сведения о характерных точках контура

здание

вид объекта недвижимости (здание, сооружение, объект незавершенного строительства)

с кадастровым номером 16:16:084201:1025 :

Система координат МСК-16, Зона 1

Зона № 1

Обозначение характерных точек контура	Содержатся в Едином государственном реестре недвижимости			Определены в ходе выполнения комплексных кадастровых работ			Метод опреде ления коор динат	Формулы, примененные для расчета средней квадратической погрешности определения координат характерных точек (Mt), м, с подставленными в такие формулы значениями и итоговые (вычисленные) значения Mt, м
	Координаты, м		Ради ус, м	Координаты, м		Ради ус, м		
	X	Y	R	X	Y	R		
1	2	3	4	5	6	7	8	9
								-
1	-	-	-	-	-	-	-	-

**2. Иные сведения об объекте недвижимости
с кадастровым номером: 16:16:084201:1025 :**

1.

3. Пояснения к сведениям об объекте недвижимости с кадастровым номером 16:16:084201:1025 :

1.

-

Сведения о зданиях, сооружениях, объектах незавершенного строительства, необходимые для исправления реестровых ошибок в сведениях об описании их местоположения

1. Сведения о характерных точках контура

здание

вид объекта недвижимости (здание, сооружение, объект незавершенного строительства)

с кадастровым номером 16:16:084201:1026 :

Система координат МСК-16, Зона 1

Зона № 1

Обозначение характерных точек контура	Содержатся в Едином государственном реестре недвижимости			Определены в ходе выполнения комплексных кадастровых работ			Метод опреде ления коор динат	Формулы, примененные для расчета средней квадратической погрешности определения координат характерных точек (Mt), м, с подставленными в такие формулы значениями и итоговые (вычисленные) значения Mt, м
	Координаты, м		Ради ус, м	Координаты, м		Ради ус, м		
	X	Y	R	X	Y	R		
1	2	3	4	5	6	7	8	9
								-
1	486158.64	1313671.3 9	-	486158.6 4	1313671.3 9	-	-	0.2
2	486158.60	1313678.3 3	-	486158.6 0	1313678.3 3	-	-	0.2
3	486152.58	1313678.3 0	-	486152.5 8	1313678.3 0	-	-	0.2
4	486152.62	1313671.3 6	-	486152.6 2	1313671.3 6	-	-	0.2
1	486158.64	1313671.3 9	-	486158.6 4	1313671.3 9	-	-	0.2

**2. Иные сведения об объекте недвижимости
с кадастровым номером: 16:16:084201:1026 :**

1.

3. Пояснения к сведениям об объекте недвижимости с кадастровым номером 16:16:084201:1026 :

1.

-

Сведения о зданиях, сооружениях, объектах незавершенного строительства, необходимые для исправления реестровых ошибок в сведениях об описании их местоположения

1. Сведения о характерных точках контура

здание

вид объекта недвижимости (здание, сооружение, объект незавершенного строительства)

с кадастровым номером 16:16:084201:1059 :

Система координат МСК-16, Зона 1

Зона № 1

Обозначение характерных точек контура	Содержатся в Едином государственном реестре недвижимости			Определены в ходе выполнения комплексных кадастровых работ			Метод опреде ления коор динат	Формулы, примененные для расчета средней квадратической погрешности определения координат характерных точек (Mt), м, с подставленными в такие формулы значениями и итоговые (вычисленные) значения Mt, м
	Координаты, м		Ради ус, м	Координаты, м		Ради ус, м		
	X	Y	R	X	Y	R		
1	2	3	4	5	6	7	8	9
								-
5	486225.86	1313523.1 9	-	486225.8 6	1313523.1 9	-	-	0.1
6	486225.43	1313530.2 1	-	486225.4 3	1313530.2 1	-	-	0.1
7	486216.68	1313529.6 1	-	486216.6 8	1313529.6 1	-	-	0.1
8	486217.01	1313524.6 9	-	486217.0 1	1313524.6 9	-	-	0.1
9	486219.49	1313524.8 6	-	486219.4 9	1313524.8 6	-	-	0.1
10	486219.66	1313522.7 8	-	486219.6 6	1313522.7 8	-	-	0.1
5	486225.86	1313523.1 9	-	486225.8 6	1313523.1 9	-	-	0.1

**2. Иные сведения об объекте недвижимости
с кадастровым номером: 16:16:084201:1059 :**

1.

3. Пояснения к сведениям об объекте недвижимости с кадастровым номером 16:16:084201:1059 :

1.

-

Сведения о зданиях, сооружениях, объектах незавершенного строительства, необходимые для исправления реестровых ошибок в сведениях об описании их местоположения

1. Сведения о характерных точках контура

здание

вид объекта недвижимости (здание, сооружение, объект незавершенного строительства)

с кадастровым номером 16:16:084201:1063 :

Система координат МСК-16, Зона 1

Зона № 1

Обозначение характерных точек контура	Содержатся в Едином государственном реестре недвижимости			Определены в ходе выполнения комплексных кадастровых работ			Метод опреде ления коор динат	Формулы, примененные для расчета средней квадратической погрешности определения координат характерных точек (Mt), м, с подставленными в такие формулы значениями и итоговые (вычисленные) значения Mt, м
	Координаты, м		Ради ус, м	Координаты, м		Ради ус, м		
	X	Y	R	X	Y	R		
1	2	3	4	5	6	7	8	9
16:16:084201:1063 (1/2)								-
11	486241.54	1313639.1 2	-	486241.5 4	1313639.1 2	-	-	0.1
12	486241.62	1313642.8 4	-	486241.6 2	1313642.8 4	-	-	0.1
13	486240.75	1313642.8 7	-	486240.7 5	1313642.8 7	-	-	0.1
14	486240.80	1313645.3 4	-	486240.8 0	1313645.3 4	-	-	0.1
15	486236.63	1313645.4 2	-	486236.6 3	1313645.4 2	-	-	0.1
16	486236.61	1313643.7 0	-	486236.6 1	1313643.7 0	-	-	0.1
17	486232.64	1313643.8 4	-	486232.6 4	1313643.8 4	-	-	0.1
18	486232.53	1313639.2 5	-	486232.5 3	1313639.2 5	-	-	0.1
11	486241.54	1313639.1 2	-	486241.5 4	1313639.1 2	-	-	0.1
16:16:084201:1063 (2/2)								-
19	486237.93	1313639.1 7	-	486237.9 3	1313639.1 7	-	-	0.1
20	486238.04	1313643.6 5	-	486238.0 4	1313643.6 5	-	-	0.1
17	486232.64	1313643.8 4	-	486232.6 4	1313643.8 4	-	-	0.1
18	486232.53	1313639.2 5	-	486232.5 3	1313639.2 5	-	-	0.1
19	486237.93	1313639.1 7	-	486237.9 3	1313639.1 7	-	-	0.1

2. Иные сведения об объекте недвижимости с кадастровым номером: 16:16:084201:1063 :

1.

3. Пояснения к сведениям об объекте недвижимости с кадастровым номером 16:16:084201:1063 :

1.

-

Сведения о зданиях, сооружениях, объектах незавершенного строительства, необходимые для исправления реестровых ошибок в сведениях об описании их местоположения

1. Сведения о характерных точках контура

здание

вид объекта недвижимости (здание, сооружение, объект незавершенного строительства)

с кадастровым номером 16:16:084201:1067 :

Система координат МСК-16, Зона 1

Зона № 1

Обозначение характерных точек контура	Содержатся в Едином государственном реестре недвижимости			Определены в ходе выполнения комплексных кадастровых работ			Метод опреде ления коор динат	Формулы, примененные для расчета средней квадратической погрешности определения координат характерных точек (Mt), м, с подставленными в такие формулы значениями и итоговые (вычисленные) значения Mt, м
	Координаты, м		Ради ус, м	Координаты, м		Ради ус, м		
	X	Y	R	X	Y	R		
1	2	3	4	5	6	7	8	9
								-
21	486281.02	1313677.4 4	-	486281.0 2	1313677.4 4	-	-	0.1
22	486281.07	1313682.9 4	-	486281.0 7	1313682.9 4	-	-	0.1
23	486279.27	1313682.9 6	-	486279.2 7	1313682.9 6	-	-	0.1
24	486279.29	1313685.1 6	-	486279.2 9	1313685.1 6	-	-	0.1
25	486274.29	1313685.2 0	-	486274.2 9	1313685.2 0	-	-	0.1
26	486274.22	1313677.5 0	-	486274.2 2	1313677.5 0	-	-	0.1
21	486281.02	1313677.4 4	-	486281.0 2	1313677.4 4	-	-	0.1

**2. Иные сведения об объекте недвижимости
с кадастровым номером: 16:16:084201:1067 :**

1.

3. Пояснения к сведениям об объекте недвижимости с кадастровым номером 16:16:084201:1067 :

1.

-

Сведения о зданиях, сооружениях, объектах незавершенного строительства, необходимые для исправления реестровых ошибок в сведениях об описании их местоположения

1. Сведения о характерных точках контура

здание

вид объекта недвижимости (здание, сооружение, объект незавершенного строительства)

с кадастровым номером 16:16:084201:1104 :

Система координат МСК-16, Зона 1

Зона № 1

Обозначение характерных точек контура	Содержатся в Едином государственном реестре недвижимости		Ради ус, м	Определены в ходе выполнения комплексных кадастровых работ		Ради ус, м	Метод опреде ления коор динат	Формулы, примененные для расчета средней квадратической погрешности определения координат характерных точек (Mt), м, с подставленными в такие формулы значениями и итоговые (вычисленные) значения Mt, м
	Координаты, м			Координаты, м				
	X	Y		X	Y			
1	2	3	4	5	6	7	8	9
16:16:084201:1104 (1/2)								-
27	486252.86	1313615.3 5	-	486252.8 6	1313615.3 5	-	-	0.1
28	486253.22	1313622.7 3	-	486253.2 2	1313622.7 3	-	-	0.1
29	486245.01	1313623.2 3	-	486245.0 1	1313623.2 3	-	-	0.1
30	486244.52	1313615.8 0	-	486244.5 2	1313615.8 0	-	-	0.1
27	486252.86	1313615.3 5	-	486252.8 6	1313615.3 5	-	-	0.1
16:16:084201:1104 (2/2)								-
31	486251.81	1313615.8 6	-	486251.8 1	1313615.8 6	-	-	0.1
32	486252.08	1313620.1 3	-	486252.0 8	1313620.1 3	-	-	0.1
33	486244.85	1313620.5 9	-	486244.8 5	1313620.5 9	-	-	0.1
34	486244.57	1313616.3 2	-	486244.5 7	1313616.3 2	-	-	0.1
31	486251.81	1313615.8 6	-	486251.8 1	1313615.8 6	-	-	0.1

2. Иные сведения об объекте недвижимости

с кадастровым номером: 16:16:084201:1104 :

1.

3. Пояснения к сведениям об объекте недвижимости с кадастровым номером 16:16:084201:1104 :

1.

-

Сведения о зданиях, сооружениях, объектах незавершенного строительства, необходимые для исправления реестровых ошибок в сведениях об описании их местоположения

1. Сведения о характерных точках контура

здание

вид объекта недвижимости (здание, сооружение, объект незавершенного строительства)

с кадастровым номером 16:16:084201:1148 :

Система координат МСК-16, Зона 1

Зона № 1

Обозначение характерных точек контура	Содержатся в Едином государственном реестре недвижимости		Ради ус, м	Определены в ходе выполнения комплексных кадастровых работ		Ради ус, м	Метод опреде ления коор динат	Формулы, примененные для расчета средней квадратической погрешности определения координат характерных точек (Mt), м, с подставленными в такие формулы значениями и итоговые (вычисленные) значения Mt, м
	Координаты, м			Координаты, м				
	X	Y		X	Y			
1	2	3	4	5	6	7	8	9
								-
35	486281.56	1313645.7 2	-	486281.5 6	1313645.7 2	-	-	0.1
36	486281.70	1313652.5 2	-	486281.7 0	1313652.5 2	-	-	0.1
37	486277.71	1313652.6 3	-	486277.7 1	1313652.6 3	-	-	0.1
38	486277.57	1313645.7 5	-	486277.5 7	1313645.7 5	-	-	0.1
35	486281.56	1313645.7 2	-	486281.5 6	1313645.7 2	-	-	0.1

**2. Иные сведения об объекте недвижимости
с кадастровым номером: 16:16:084201:1148 :**

1.

3. Пояснения к сведениям об объекте недвижимости с кадастровым номером 16:16:084201:1148 :

1.

-

Сведения о зданиях, сооружениях, объектах незавершенного строительства, необходимые для исправления реестровых ошибок в сведениях об описании их местоположения

1. Сведения о характерных точках контура

здание

вид объекта недвижимости (здание, сооружение, объект незавершенного строительства)

с кадастровым номером 16:16:084201:1153 :

Система координат МСК-16, Зона 1

Зона № 1

Обозначение характерных точек контура	Содержатся в Едином государственном реестре недвижимости		Ради ус, м	Определены в ходе выполнения комплексных кадастровых работ		Ради ус, м	Метод опреде ления коор динат	Формулы, примененные для расчета средней квадратической погрешности определения координат характерных точек (Mt), м, с подставленными в такие формулы значениями и итоговые (вычисленные) значения Mt, м
	Координаты, м			Координаты, м				
	X	Y		X	Y			
1	2	3	4	5	6	7	8	9
								-
39	486200.58	1313740.4 4	-	486200.5 8	1313740.4 4	-	-	0.1
40	486200.71	1313748.0 5	-	486200.7 1	1313748.0 5	-	-	0.1
41	486192.59	1313748.0 9	-	486192.5 9	1313748.0 9	-	-	0.1
42	486192.63	1313740.5 1	-	486192.6 3	1313740.5 1	-	-	0.1
39	486200.58	1313740.4 4	-	486200.5 8	1313740.4 4	-	-	0.1

**2. Иные сведения об объекте недвижимости
с кадастровым номером: 16:16:084201:1153 :**

1.

3. Пояснения к сведениям об объекте недвижимости с кадастровым номером 16:16:084201:1153 :

1.

-

Сведения о зданиях, сооружениях, объектах незавершенного строительства, необходимые для исправления реестровых ошибок в сведениях об описании их местоположения

1. Сведения о характерных точках контура

здание

вид объекта недвижимости (здание, сооружение, объект незавершенного строительства)

с кадастровым номером 16:16:084201:1154 :

Система координат МСК-16, Зона 1

Зона № 1

Обозначение характерных точек контура	Содержатся в Едином государственном реестре недвижимости			Определены в ходе выполнения комплексных кадастровых работ			Метод опреде ления коор динат	Формулы, примененные для расчета средней квадратической погрешности определения координат характерных точек (Mt), м, с подставленными в такие формулы значениями и итоговые (вычисленные) значения Mt, м
	Координаты, м		Ради ус, м	Координаты, м		Ради ус, м		
	X	Y	R	X	Y	R		
1	2	3	4	5	6	7	8	9
Внешний контур								-
43	486297.54	1313762.9 1	-	486297.5 4	1313762.9 1	-	-	0.1
44	486305.83	1313762.9 9	-	486305.8 3	1313762.9 9	-	-	0.1
45	486305.90	1313768.7 2	-	486305.9 0	1313768.7 2	-	-	0.1
46	486297.52	1313768.6 2	-	486297.5 2	1313768.6 2	-	-	0.1
43	486297.54	1313762.9 1	-	486297.5 4	1313762.9 1	-	-	0.1
Внутренний контур								-
47	486297.53	1313763.8 2	-	486297.5 3	1313763.8 2	-	-	0.1
48	486297.52	1313767.8 4	-	486297.5 2	1313767.8 4	-	-	0.1
49	486305.88	1313767.8 4	-	486305.8 8	1313767.8 4	-	-	0.1
50	486305.84	1313763.8 4	-	486305.8 4	1313763.8 4	-	-	0.1
47	486297.53	1313763.8 2	-	486297.5 3	1313763.8 2	-	-	0.1

**2. Иные сведения об объекте недвижимости
с кадастровым номером: 16:16:084201:1154 :**

1.

3. Пояснения к сведениям об объекте недвижимости с кадастровым номером 16:16:084201:1154 :

1.

-

**Сведения о зданиях, сооружениях, объектах незавершенного строительства,
необходимые для исправления реестровых ошибок в сведениях об описании их
местоположения**

1. Сведения о характерных точках контура

здание

вид объекта недвижимости (здание, сооружение, объект
незавершенного строительства)

с кадастровым номером 16:16:084201:1155 :

Система координат МСК-16, Зона 1

Зона № 1

Обозначение характерных точек контура	Содержатся в Едином государственном реестре недвижимости			Определены в ходе выполнения комплексных кадастровых работ			Метод опреде ления коор динат	Формулы, примененные для расчета средней квадратической погрешности определения координат характерных точек (Mt), м, с подставленными в такие формулы значениями и итоговые (вычисленные) значения Mt, м
	Координаты, м		Ради ус, м	Координаты, м		Ради ус, м		
	X	Y	R	X	Y	R		
1	2	3	4	5	6	7	8	9
								-
51	486175.06	1313655.4 3	-	486175.0 6	1313655.4 3	-	-	0.1
52	486174.87	1313662.9 0	-	486174.8 7	1313662.9 0	-	-	0.1
53	486168.35	1313662.7 4	-	486168.3 5	1313662.7 4	-	-	0.1
54	486168.60	1313655.3 0	-	486168.6 0	1313655.3 0	-	-	0.1
51	486175.06	1313655.4 3	-	486175.0 6	1313655.4 3	-	-	0.1

**2. Иные сведения об объекте недвижимости
с кадастровым номером: 16:16:084201:1155 :**

1.

3. Пояснения к сведениям об объекте недвижимости с кадастровым номером 16:16:084201:1155 :

1.

-

Сведения о зданиях, сооружениях, объектах незавершенного строительства, необходимые для исправления реестровых ошибок в сведениях об описании их местоположения

1. Сведения о характерных точках контура

здание

вид объекта недвижимости (здание, сооружение, объект незавершенного строительства)

с кадастровым номером 16:16:084201:1156 :

Система координат МСК-16, Зона 1

Зона № 1

Обозначение характерных точек контура	Содержатся в Едином государственном реестре недвижимости		Определены в ходе выполнения комплексных кадастровых работ			Метод опреде ления коор динат	Формулы, примененные для расчета средней квадратической погрешности определения координат характерных точек (Mt), м, с подставленными в такие формулы значениями и итоговые (вычисленные) значения Mt, м	
	Координаты, м		Ради ус, м	Координаты, м				Ради ус, м
	X	Y	R	X	Y			R
1	2	3	4	5	6	7	8	9
Внешний контур								-
55	486163.86	1313700.7 6	-	486163.8 6	1313700.7 6	-	-	0.1
56	486163.61	1313709.9 7	-	486163.6 1	1313709.9 7	-	-	0.1
57	486157.50	1313709.8 4	-	486157.5 0	1313709.8 4	-	-	0.1
58	486157.62	1313703.7 4	-	486157.6 2	1313703.7 4	-	-	0.1
59	486154.64	1313703.6 8	-	486154.6 4	1313703.6 8	-	-	0.1
60	486154.72	1313700.6 5	-	486154.7 2	1313700.6 5	-	-	0.1
55	486163.86	1313700.7 6	-	486163.8 6	1313700.7 6	-	-	0.1
Внутренний контур								-
61	486163.77	1313703.8 6	-	486163.7 7	1313703.8 6	-	-	0.1
59	486154.64	1313703.6 8	-	486154.6 4	1313703.6 8	-	-	0.1
62	486154.49	1313709.7 8	-	486154.4 9	1313709.7 8	-	-	0.1
56	486163.61	1313709.9 7	-	486163.6 1	1313709.9 7	-	-	0.1
61	486163.77	1313703.8 6	-	486163.7 7	1313703.8 6	-	-	0.1

2. Иные сведения об объекте недвижимости с кадастровым номером: 16:16:084201:1156 :

1.

3. Пояснения к сведениям об объекте недвижимости с кадастровым номером 16:16:084201:1156 :

1.

-

Сведения о зданиях, сооружениях, объектах незавершенного строительства, необходимые для исправления реестровых ошибок в сведениях об описании их местоположения

1. Сведения о характерных точках контура

здание

вид объекта недвижимости (здание, сооружение, объект незавершенного строительства)

с кадастровым номером 16:16:084201:1369 :

Система координат МСК-16, Зона 1

Зона № 1

Обозначение характерных точек контура	Содержатся в Едином государственном реестре недвижимости		Ради ус, м	Определены в ходе выполнения комплексных кадастровых работ		Ради ус, м	Метод опреде ления коор динат	Формулы, примененные для расчета средней квадратической погрешности определения координат характерных точек (Mt), м, с подставленными в такие формулы значениями и итоговые (вычисленные) значения Mt, м
	Координаты, м			Координаты, м				
	X	Y		X	Y			
1	2	3	4	5	6	7	8	9
								-
63	486121.93	1313610.4 9	-	486121.9 3	1313610.4 9	-	-	0.1
64	486118.58	1313616.8 4	-	486118.5 8	1313616.8 4	-	-	0.1
65	486118.69	1313616.8 9	-	486118.6 9	1313616.8 9	-	-	0.1
66	486115.80	1313622.3 7	-	486115.8 0	1313622.3 7	-	-	0.1
67	486110.28	1313619.4 6	-	486110.2 8	1313619.4 6	-	-	0.1
68	486113.17	1313613.9 8	-	486113.1 7	1313613.9 8	-	-	0.1
69	486113.27	1313614.0 4	-	486113.2 7	1313614.0 4	-	-	0.1
70	486116.62	1313607.6 9	-	486116.6 2	1313607.6 9	-	-	0.1
63	486121.93	1313610.4 9	-	486121.9 3	1313610.4 9	-	-	0.1

2. Иные сведения об объекте недвижимости с кадастровым номером: 16:16:084201:1369 :

1.

3. Пояснения к сведениям об объекте недвижимости с кадастровым номером 16:16:084201:1369 :

1.

-

Сведения о зданиях, сооружениях, объектах незавершенного строительства, необходимые для исправления реестровых ошибок в сведениях об описании их местоположения

1. Сведения о характерных точках контура

здание

вид объекта недвижимости (здание, сооружение, объект незавершенного строительства)

с кадастровым номером 16:16:084201:1371 :

Система координат МСК-16, Зона 1

Зона № 1

Обозначение характерных точек контура	Содержатся в Едином государственном реестре недвижимости			Определены в ходе выполнения комплексных кадастровых работ			Метод опреде ления коор динат	Формулы, примененные для расчета средней квадратической погрешности определения координат характерных точек (Mt), м, с подставленными в такие формулы значениями и итоговые (вычисленные) значения Mt, м
	Координаты, м		Ради ус, м	Координаты, м		Ради ус, м		
	X	Y	R	X	Y	R		
1	2	3	4	5	6	7	8	9
								-
71	486274.07	1313787.0 5	-	486274.0 7	1313787.0 5	-	-	0.1
72	486274.09	1313788.5 2	-	486274.0 9	1313788.5 2	-	-	0.1
73	486276.92	1313788.4 7	-	486276.9 2	1313788.4 7	-	-	0.1
74	486276.98	1313791.5 4	-	486276.9 8	1313791.5 4	-	-	0.1
75	486271.03	1313791.6 5	-	486271.0 3	1313791.6 5	-	-	0.1
76	486270.97	1313788.5 8	-	486270.9 7	1313788.5 8	-	-	0.1
77	486272.58	1313788.5 5	-	486272.5 8	1313788.5 5	-	-	0.1
78	486272.57	1313787.0 8	-	486272.5 7	1313787.0 8	-	-	0.1
71	486274.07	1313787.0 5	-	486274.0 7	1313787.0 5	-	-	0.1

2. Иные сведения об объекте недвижимости с кадастровым номером: 16:16:084201:1371 :

1.

3. Пояснения к сведениям об объекте недвижимости с кадастровым номером 16:16:084201:1371 :

1. -

Сведения о зданиях, сооружениях, объектах незавершенного строительства, необходимые для исправления реестровых ошибок в сведениях об описании их местоположения

1. Сведения о характерных точках контура

здание

вид объекта недвижимости (здание, сооружение, объект незавершенного строительства)

с кадастровым номером 16:16:084201:1372 :

Система координат МСК-16, Зона 1

Зона № 1

Обозначение характерных точек контура	Содержатся в Едином государственном реестре недвижимости		Ради ус, м	Определены в ходе выполнения комплексных кадастровых работ		Ради ус, м	Метод опреде ления коор динат	Формулы, примененные для расчета средней квадратической погрешности определения координат характерных точек (Mt), м, с подставленными в такие формулы значениями и итоговые (вычисленные) значения Mt, м
	Координаты, м			Координаты, м				
	X	Y		X	Y			
1	2	3	4	5	6	7	8	9
								-
79	486268.83	1313778.7 1	-	486268.8 3	1313778.7 1	-	-	0.1
80	486274.93	1313778.3 6	-	486274.9 3	1313778.3 6	-	-	0.1
81	486275.22	1313783.5 2	-	486275.2 2	1313783.5 2	-	-	0.1
82	486269.12	1313783.8 7	-	486269.1 2	1313783.8 7	-	-	0.1
79	486268.83	1313778.7 1	-	486268.8 3	1313778.7 1	-	-	0.1

**2. Иные сведения об объекте недвижимости
с кадастровым номером: 16:16:084201:1372 :**

1.

3. Пояснения к сведениям об объекте недвижимости с кадастровым номером 16:16:084201:1372 :

1.

-

**Сведения о зданиях, сооружениях, объектах незавершенного строительства,
необходимые для исправления реестровых ошибок в сведениях об описании их
местоположения**

1. Сведения о характерных точках контура

здание

вид объекта недвижимости (здание, сооружение, объект
незавершенного строительства)

с кадастровым номером 16:16:084201:1373 :

Система координат МСК-16, Зона 1

Зона № 1

Обозначение характерных точек контура	Содержатся в Едином государственном реестре недвижимости		Ради ус, м	Определены в ходе выполнения комплексных кадастровых работ		Ради ус, м	Метод опреде ления коор динат	Формулы, примененные для расчета средней квадратической погрешности определения координат характерных точек (Mt), м, с подставленными в такие формулы значениями и итоговые (вычисленные) значения Mt, м
	Координаты, м			Координаты, м				
	X	Y		X	Y			
1	2	3	4	5	6	7	8	9
								-
83	486141.53	1313666.1 3	-	486141.5 3	1313666.1 3	-	-	0.2
84	486141.54	1313669.2 7	-	486141.5 4	1313669.2 7	-	-	0.2
85	486136.39	1313669.2 9	-	486136.3 9	1313669.2 9	-	-	0.2
86	486136.38	1313666.1 5	-	486136.3 8	1313666.1 5	-	-	0.2
83	486141.53	1313666.1 3	-	486141.5 3	1313666.1 3	-	-	0.2

**2. Иные сведения об объекте недвижимости
с кадастровым номером: 16:16:084201:1373 :**

1.

3. Пояснения к сведениям об объекте недвижимости с кадастровым номером 16:16:084201:1373 :

1.

-

Сведения о зданиях, сооружениях, объектах незавершенного строительства, необходимые для исправления реестровых ошибок в сведениях об описании их местоположения

1. Сведения о характерных точках контура

здание

вид объекта недвижимости (здание, сооружение, объект незавершенного строительства)

с кадастровым номером 16:16:084201:1374 :

Система координат МСК-16, Зона 1

Зона № 1

Обозначение характерных точек контура	Содержатся в Едином государственном реестре недвижимости			Определены в ходе выполнения комплексных кадастровых работ			Метод опреде ления коор динат	Формулы, примененные для расчета средней квадратической погрешности определения координат характерных точек (Mt), м, с подставленными в такие формулы значениями и итоговые (вычисленные) значения Mt, м
	Координаты, м		Ради ус, м	Координаты, м		Ради ус, м		
	X	Y	R	X	Y	R		
1	2	3	4	5	6	7	8	9
								-
87	486143.84	1313566.9 5	-	486143.8 4	1313566.9 5	-	-	0.1
88	486139.37	1313574.8 0	-	486139.3 7	1313574.8 0	-	-	0.1
89	486131.35	1313570.2 3	-	486131.3 5	1313570.2 3	-	-	0.1
90	486133.37	1313566.6 8	-	486133.3 7	1313566.6 8	-	-	0.1
91	486134.39	1313567.2 6	-	486134.3 9	1313567.2 6	-	-	0.1
92	486136.87	1313563.0 0	-	486136.8 7	1313563.0 0	-	-	0.1
87	486143.84	1313566.9 5	-	486143.8 4	1313566.9 5	-	-	0.1

**2. Иные сведения об объекте недвижимости
с кадастровым номером: 16:16:084201:1374 :**

1.

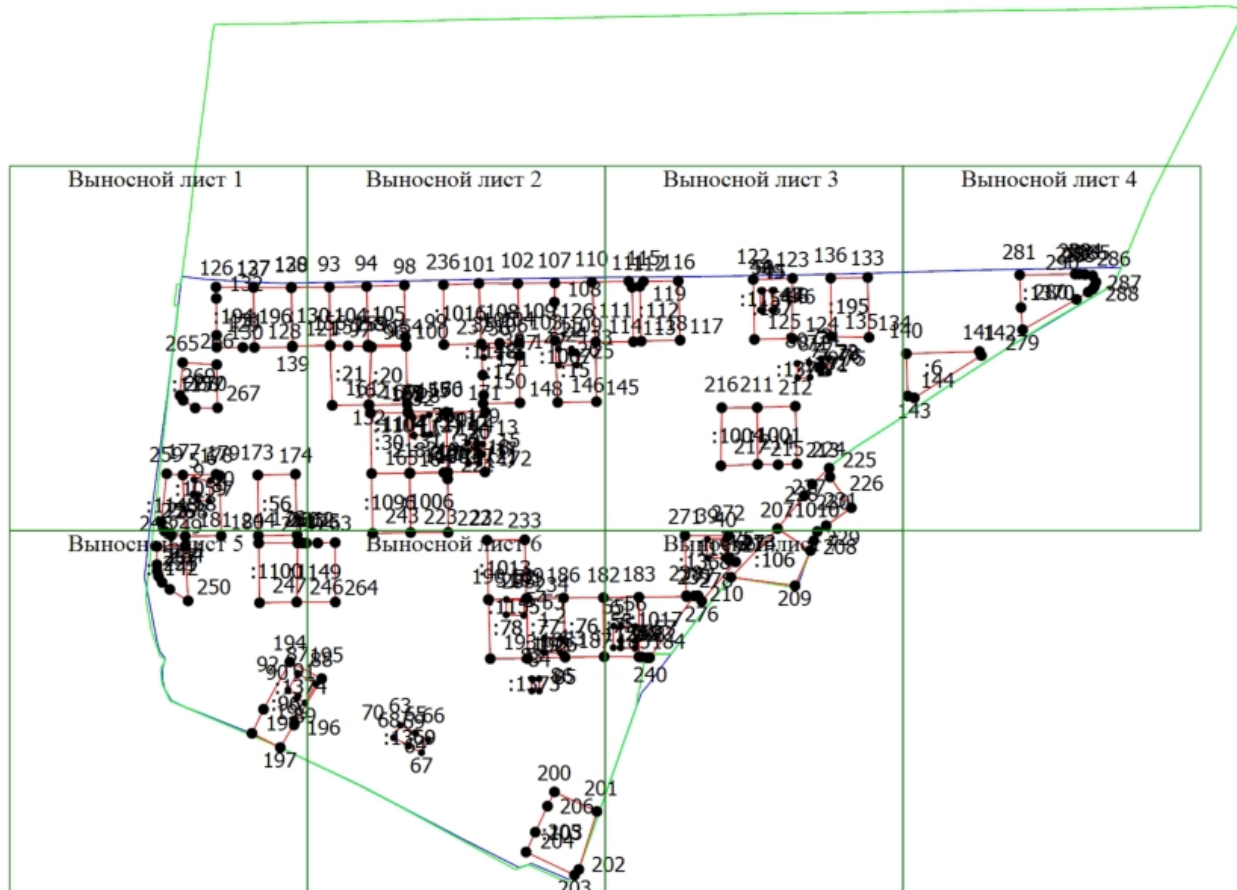
3. Пояснения к сведениям об объекте недвижимости с кадастровым номером 16:16:084201:1374 :

1.

-

Схема границ земельных участков

16:16:084201



Масштаб 1:3200

Условные обозначения

— - Часть границы, местоположение которой определено при выполнении кадастровых работ

Схема границ земельных участков

- - Характерная точка границы земельного участка, сведения ЕГРН о которой соответствуют требованиям, установленным в соответствии с частью 13 статьи 22 Федерального закона от 13 июля 2015 г. N 218-ФЗ "О государственной регистрации недвижимости"
- - Характерная точка контура здания, сооружения, объекта незавершенного строительства
- - Характерная точка границы, сведения о которой позволяют однозначно определить ее положение на местности
- 1 - Обозначение характерной точки, местоположение которой не изменилось или было уточнено

————— - Часть границы, сведения ЕГРН о которой позволяют однозначно определить ее положение на местности

————— - Часть контура, образованного проекцией существующего в ЕГРН наземного конструктивного элемента здания, сооружения, объекта незавершенного строительства

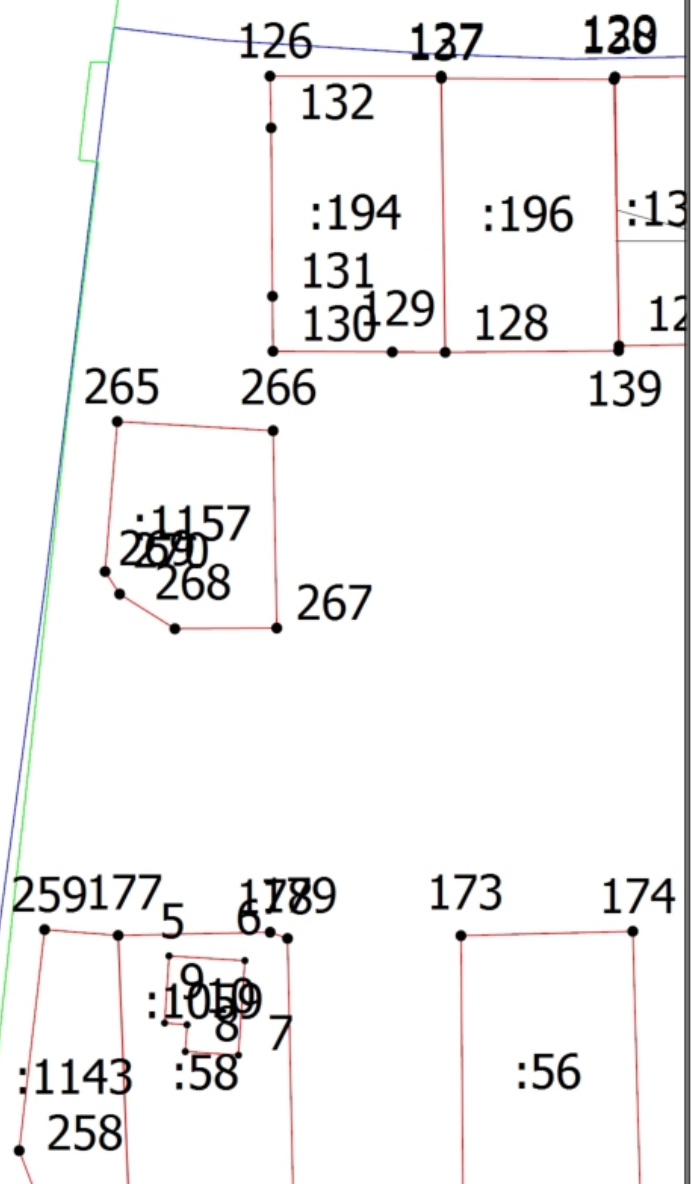
————— - Часть контура, образованного проекцией вновь образованного наземного конструктивного элемента здания, сооружения, объекта незавершенного строительства

————— - Граница кадастрового квартала

————— - Граница территориальной зоны

Схема границ земельных участков

Выносной лист 1



Масштаб 1:700

Условные обозначения

— - Часть границы, местоположение которой определено при выполнении кадастровых работ

Схема границ земельных участков

- - Характерная точка границы земельного участка, сведения ЕГРН о которой соответствуют требованиям, установленным в соответствии с частью 13 статьи 22 Федерального закона от 13 июля 2015 г. N 218-ФЗ "О государственной регистрации недвижимости"
- - Характерная точка контура здания, сооружения, объекта незавершенного строительства
- - Характерная точка границы, сведения о которой позволяют однозначно определить ее положение на местности
- 1 - Обозначение характерной точки, местоположение которой не изменилось или было уточнено

————— - Часть границы, сведения ЕГРН о которой позволяют однозначно определить ее положение на местности

————— - Часть контура, образованного проекцией существующего в ЕГРН наземного конструктивного элемента здания, сооружения, объекта незавершенного строительства


————— - Часть контура, образованного проекцией вновь образованного наземного конструктивного элемента здания, сооружения, объекта незавершенного строительства

————— - Граница кадастрового квартала

————— - Граница территориальной зоны

Схема границ земельных участков

Выносной лист 2



Масштаб 1:700

Условные обозначения

— - Часть границы, местоположение которой определено при выполнении кадастровых работ

Схема границ земельных участков

- - Характерная точка границы земельного участка, сведения ЕГРН о которой соответствуют требованиям, установленным в соответствии с частью 13 статьи 22 Федерального закона от 13 июля 2015 г. N 218-ФЗ "О государственной регистрации недвижимости"
- - Характерная точка контура здания, сооружения, объекта незавершенного строительства
- - Характерная точка границы, сведения о которой позволяют однозначно определить ее положение на местности
- 1 - Обозначение характерной точки, местоположение которой не изменилось или было уточнено

————— - Часть границы, сведения ЕГРН о которой позволяют однозначно определить ее положение на местности

————— - Часть контура, образованного проекцией существующего в ЕГРН наземного конструктивного элемента здания, сооружения, объекта незавершенного строительства


————— - Часть контура, образованного проекцией вновь образованного наземного конструктивного элемента здания, сооружения, объекта незавершенного строительства

————— - Граница кадастрового квартала

————— - Граница территориальной зоны

Схема границ земельных участков

Выносной лист 3



Масштаб 1:700

Условные обозначения

- Часть границы, местоположение которой определено при выполнении кадастровых работ

Схема границ земельных участков

- - Характерная точка границы земельного участка, сведения ЕГРН о которой соответствуют требованиям, установленным в соответствии с частью 13 статьи 22 Федерального закона от 13 июля 2015 г. N 218-ФЗ "О государственной регистрации недвижимости"
- - Характерная точка контура здания, сооружения, объекта незавершенного строительства
- - Характерная точка границы, сведения о которой позволяют однозначно определить ее положение на местности
- 1 - Обозначение характерной точки, местоположение которой не изменилось или было уточнено

————— - Часть границы, сведения ЕГРН о которой позволяют однозначно определить ее положение на местности

————— - Часть контура, образованного проекцией существующего в ЕГРН наземного конструктивного элемента здания, сооружения, объекта незавершенного строительства

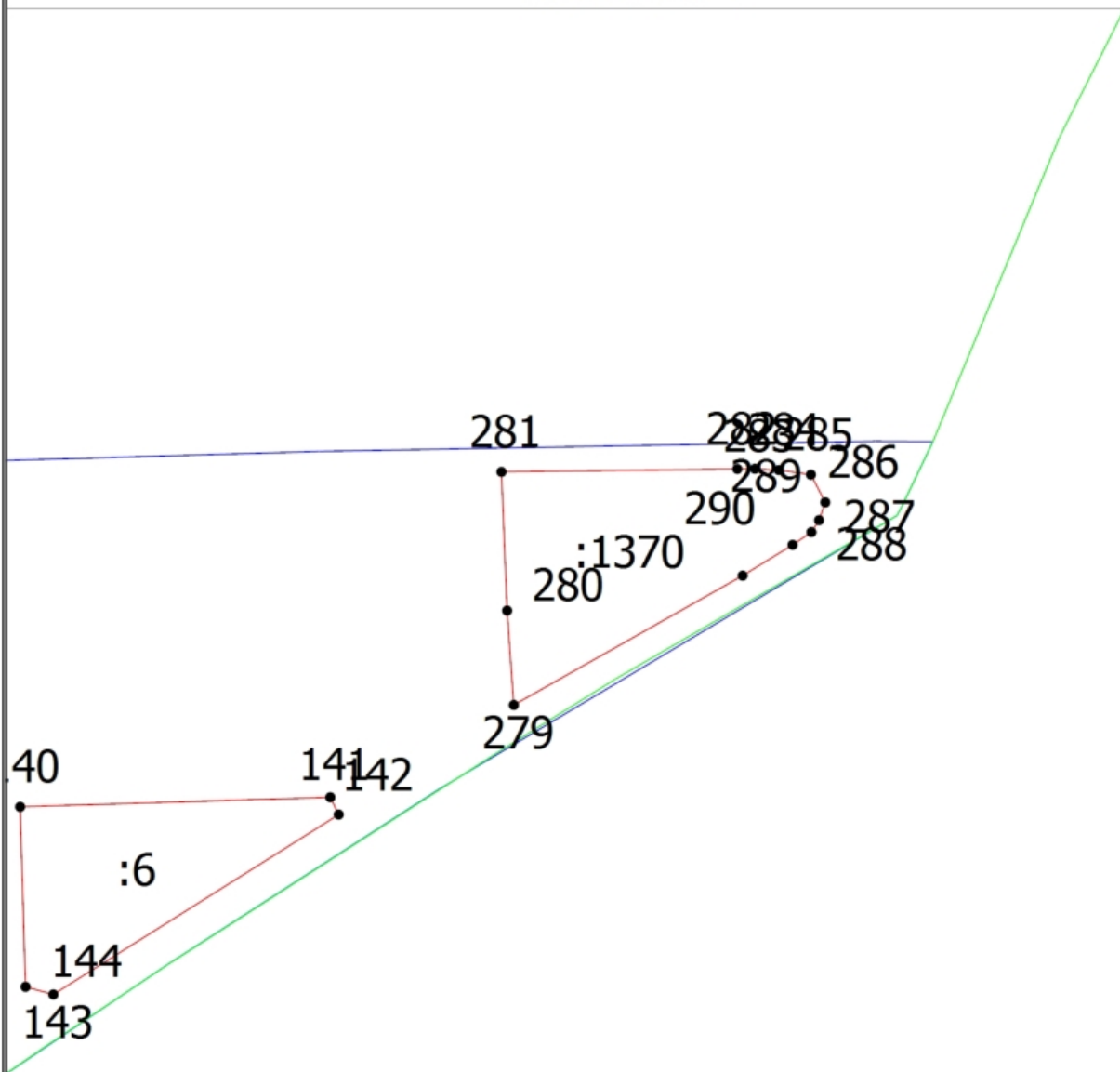
————— - Часть контура, образованного проекцией вновь образованного наземного конструктивного элемента здания, сооружения, объекта незавершенного строительства

————— - Граница кадастрового квартала

————— - Граница территориальной зоны

Схема границ земельных участков

Выносной лист 4



Масштаб 1:700

Условные обозначения

_____ - Часть границы, местоположение которой определено при выполнении кадастровых работ

Схема границ земельных участков

- - Характерная точка границы земельного участка, сведения ЕГРН о которой соответствуют требованиям, установленным в соответствии с частью 13 статьи 22 Федерального закона от 13 июля 2015 г. N 218-ФЗ "О государственной регистрации недвижимости"
- - Характерная точка контура здания, сооружения, объекта незавершенного строительства
- - Характерная точка границы, сведения о которой позволяют однозначно определить ее положение на местности
- 1 - Обозначение характерной точки, местоположение которой не изменилось или было уточнено

————— - Часть границы, сведения ЕГРН о которой позволяют однозначно определить ее положение на местности

————— - Часть контура, образованного проекцией существующего в ЕГРН наземного конструктивного элемента здания, сооружения, объекта незавершенного строительства

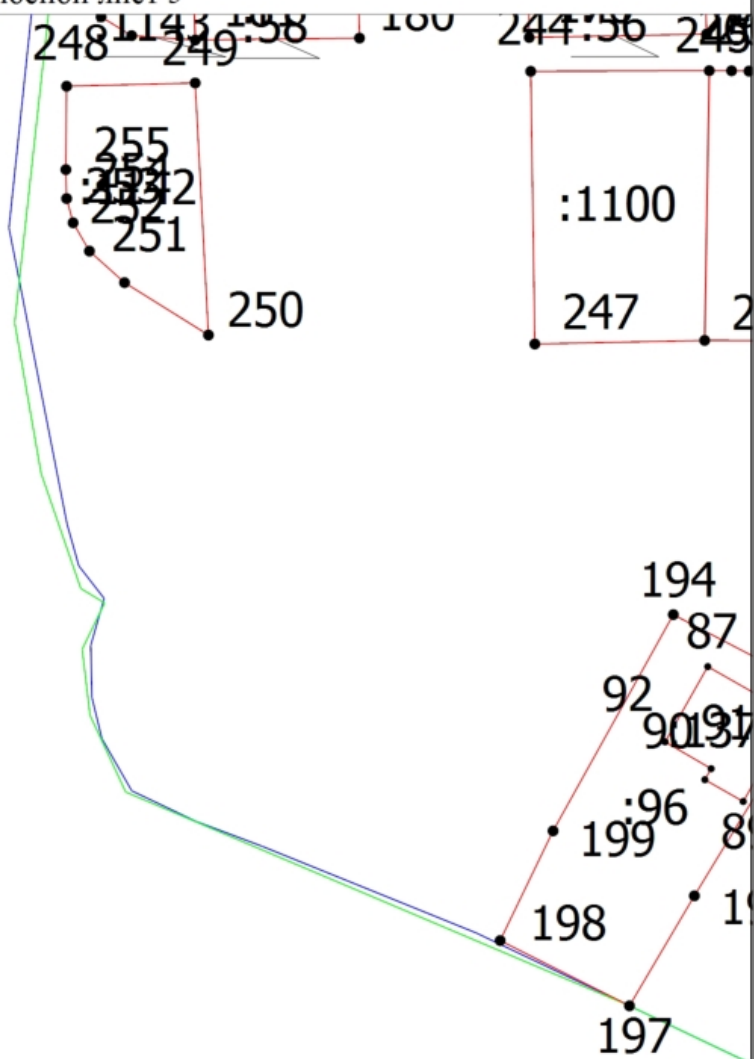
————— - Часть контура, образованного проекцией вновь образованного наземного конструктивного элемента здания, сооружения, объекта незавершенного строительства

————— - Граница кадастрового квартала

————— - Граница территориальной зоны

Схема границ земельных участков

Выносной лист 5



Масштаб 1:700

Условные обозначения

— - Часть границы, местоположение которой определено при выполнении кадастровых работ

Схема границ земельных участков

- - Характерная точка границы земельного участка, сведения ЕГРН о которой соответствуют требованиям, установленным в соответствии с частью 13 статьи 22 Федерального закона от 13 июля 2015 г. N 218-ФЗ "О государственной регистрации недвижимости"
- - Характерная точка контура здания, сооружения, объекта незавершенного строительства
- - Характерная точка границы, сведения о которой позволяют однозначно определить ее положение на местности
- 1 - Обозначение характерной точки, местоположение которой не изменилось или было уточнено

————— - Часть границы, сведения ЕГРН о которой позволяют однозначно определить ее положение на местности

————— - Часть контура, образованного проекцией существующего в ЕГРН наземного конструктивного элемента здания, сооружения, объекта незавершенного строительства

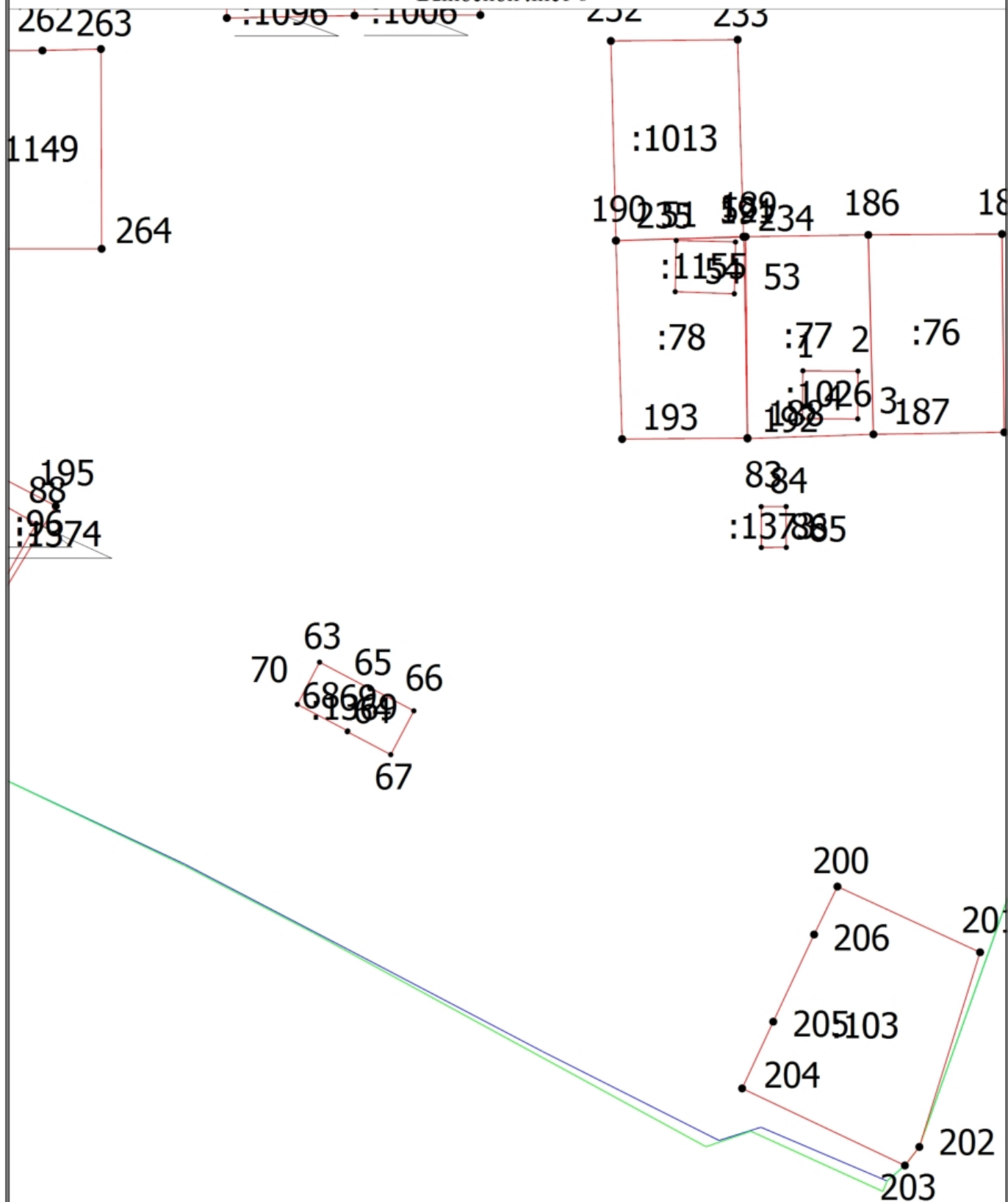
————— - Часть контура, образованного проекцией вновь образованного наземного конструктивного элемента здания, сооружения, объекта незавершенного строительства

————— - Граница кадастрового квартала

————— - Граница территориальной зоны

Схема границ земельных участков

Выносной лист 6



Масштаб 1:700

Условные обозначения

_____ - Часть границы, местоположение которой определено при выполнении кадастровых работ

Схема границ земельных участков

- - Характерная точка границы земельного участка, сведения ЕГРН о которой соответствуют требованиям, установленным в соответствии с частью 13 статьи 22 Федерального закона от 13 июля 2015 г. N 218-ФЗ "О государственной регистрации недвижимости"
- - Характерная точка контура здания, сооружения, объекта незавершенного строительства
- - Характерная точка границы, сведения о которой позволяют однозначно определить ее положение на местности
- 1 - Обозначение характерной точки, местоположение которой не изменилось или было уточнено

————— - Часть границы, сведения ЕГРН о которой позволяют однозначно определить ее положение на местности

————— - Часть контура, образованного проекцией существующего в ЕГРН наземного конструктивного элемента здания, сооружения, объекта незавершенного строительства

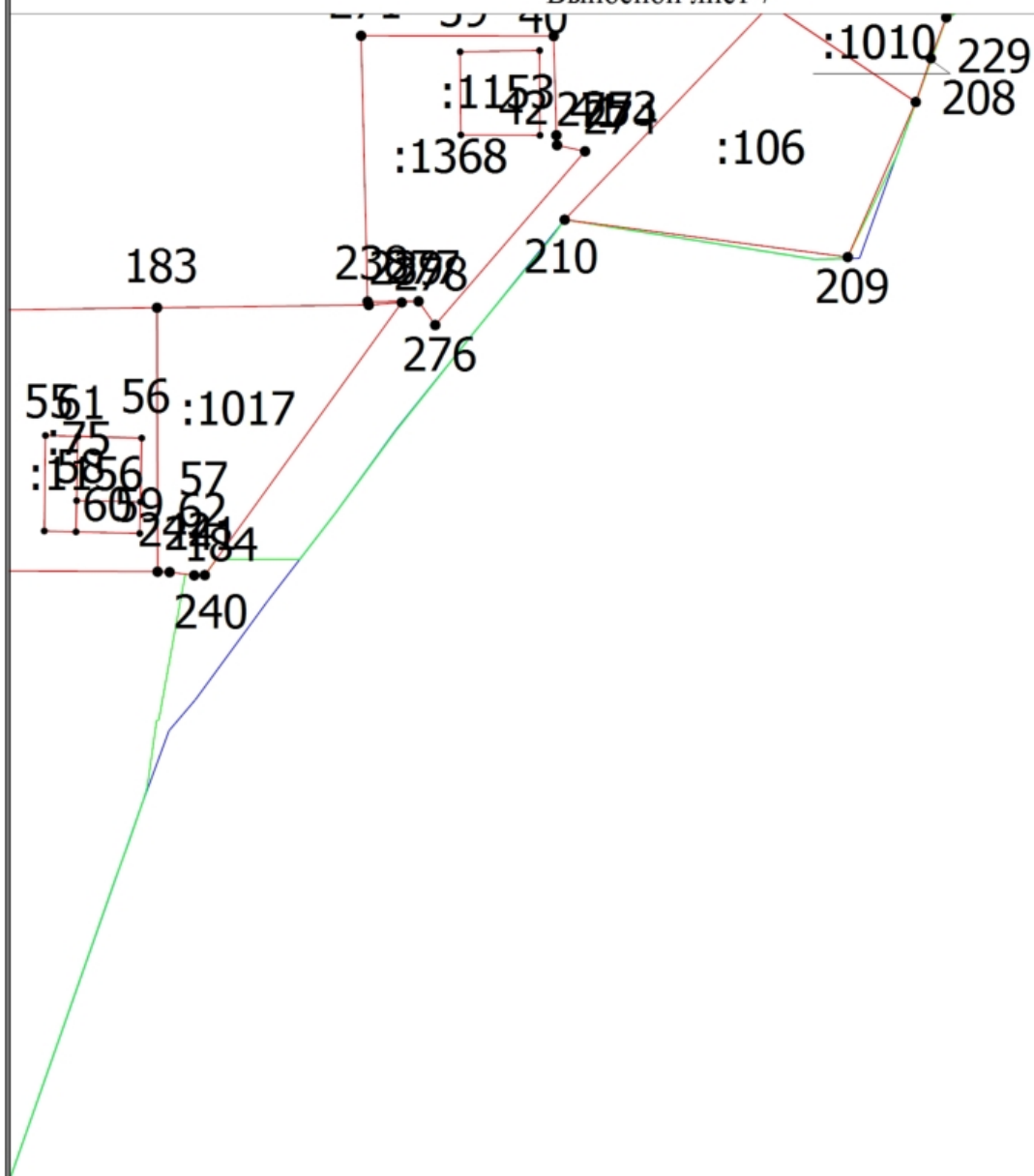
————— - Часть контура, образованного проекцией вновь образованного наземного конструктивного элемента здания, сооружения, объекта незавершенного строительства

————— - Граница кадастрового квартала

————— - Граница территориальной зоны

Схема границ земельных участков

Выносной лист 7



Масштаб 1:700

Условные обозначения

_____ - Часть границы, местоположение которой определено при выполнении кадастровых работ

Схема границ земельных участков

- - Характерная точка границы земельного участка, сведения ЕГРН о которой соответствуют требованиям, установленным в соответствии с частью 13 статьи 22 Федерального закона от 13 июля 2015 г. N 218-ФЗ "О государственной регистрации недвижимости"
- - Характерная точка контура здания, сооружения, объекта незавершенного строительства
- - Характерная точка границы, сведения о которой позволяют однозначно определить ее положение на местности
- 1 - Обозначение характерной точки, местоположение которой не изменилось или было уточнено

————— - Часть границы, сведения ЕГРН о которой позволяют однозначно определить ее положение на местности

————— - Часть контура, образованного проекцией существующего в ЕГРН наземного конструктивного элемента здания, сооружения, объекта незавершенного строительства

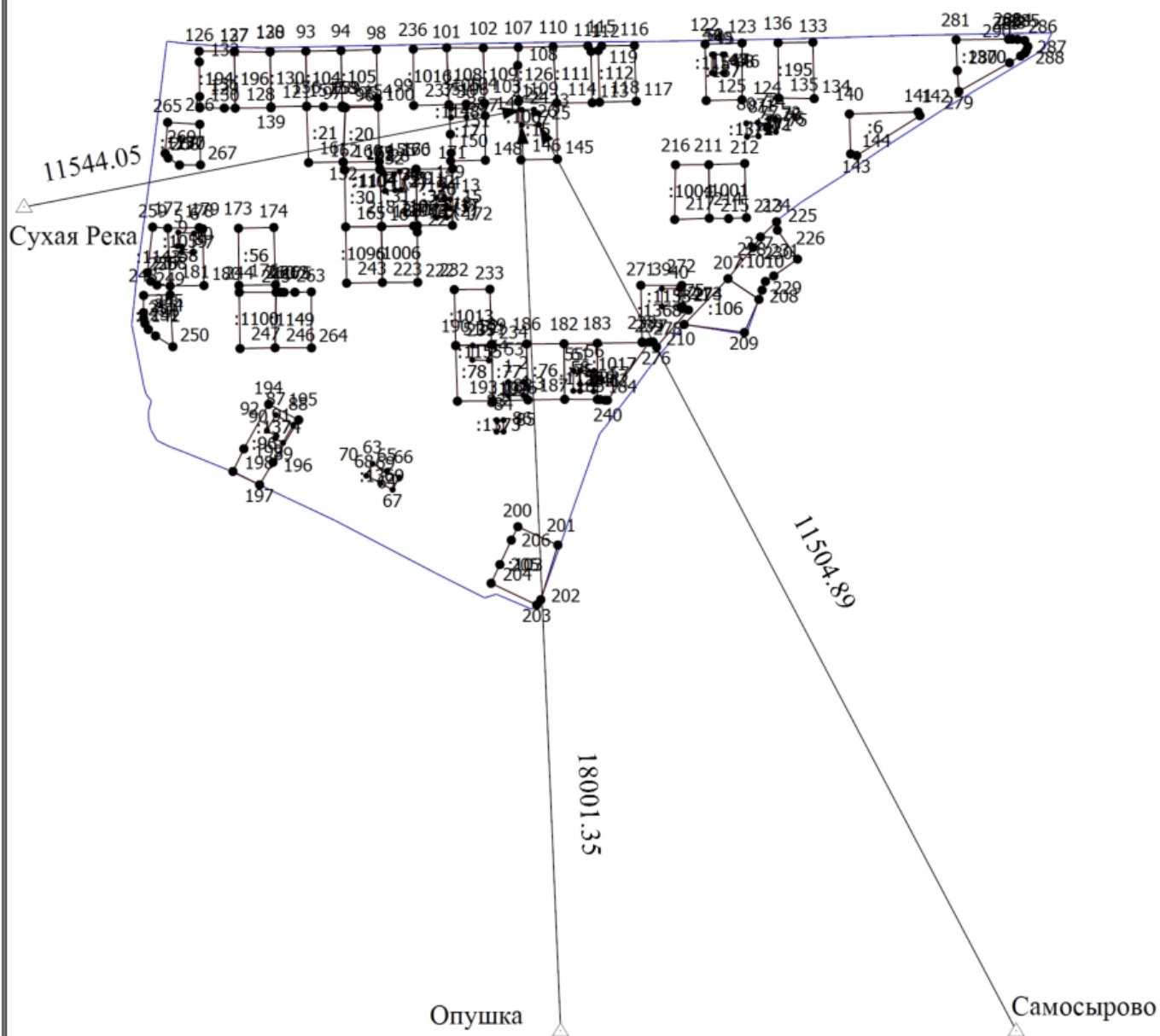
————— - Часть контура, образованного проекцией вновь образованного наземного конструктивного элемента здания, сооружения, объекта незавершенного строительства

————— - Граница кадастрового квартала

————— - Граница территориальной зоны

Схема геодезических построений

16:16:084201



Масштаб 1:2900

Условные обозначения

_____ - Часть границы, местоположение которой определено при выполнении кадастровых работ

Схема геодезических построений

- - Характерная точка границы земельного участка, сведения ЕГРН о которой соответствуют требованиям, установленным в соответствии с частью 13 статьи 22 Федерального закона от 13 июля 2015 г. N 218-ФЗ "О государственной регистрации недвижимости"
- - Характерная точка контура здания, сооружения, объекта незавершенного строительства
- - Характерная точка границы, сведения о которой позволяют однозначно определить ее положение на местности
- 1 - Обозначение характерной точки, местоположение которой не изменилось или было уточнено
- :104 - Исправляемый земельный участок
- :1026 - Исправляемое здание
- _____ - Часть границы, сведения ЕГРН о которой позволяют однозначно определить ее положение на местности
- _____ - Часть контура, образованного проекцией существующего в ЕГРН наземного конструктивного элемента здания, сооружения, объекта незавершенного строительства
- _____ - Часть контура, образованного проекцией вновь образованного наземного конструктивного элемента здания, сооружения, объекта незавершенного строительства

**АКТ
СОГЛАСОВАНИЯ МЕСТОПОЛОЖЕНИЯ ГРАНИЦ ЗЕМЕЛЬНЫХ УЧАСТКОВ
ПРИ ВЫПОЛНЕНИИ КОМПЛЕКСНЫХ КАДАСТРОВЫХ РАБОТ**

16:16:084201

наименование субъекта Российской Федерации, муниципального образования, населенного пункта, уникальные учетные номера
кадастровых кварталов, а также иные сведения, позволяющие определить местоположение территории, на которой выполняются
комплексные кадастровые работы

N п/п	Обозначение части (характерной точки) границы		Результат согласования (согласовано/ спорное)	Кадастровые номера или обозначения смежных земельных участков	Сведения о лице, представившем возражения	Реквизиты вступившего в законную силу судебного акта
	от т.	до т.				
1	2	3	4	5	6	7
1	94	95	Согласовано	16:16:081901:104		
			Согласовано	16:16:081901:105		
2	97	93	Согласовано	16:16:081901:104		
			Согласовано	16:16:081901:130		
3	102	103	Согласовано	16:16:081901:108		
			Согласовано	16:16:081901:109		
4	104	105	Согласовано	16:16:081901:108		
			Согласовано	16:16:084201:17		
5	105	106	Согласовано	16:16:081901:108		
			Согласовано	16:16:084201:17		
6	106	101	Согласовано	16:16:081901:108		
			Согласовано	16:16:084201:1016		
7	107	108	Согласовано	16:16:081901:109		
			Согласовано	16:16:081901:126		
8	108	109	Согласовано	16:16:081901:109		
			Согласовано	16:16:081901:126		
9	109	—	Согласовано	16:16:081901:109		
			Согласовано	16:16:084201:15		
10	114	110	Согласовано	16:16:081901:111		
			Согласовано	16:16:081901:126		
11	114	—	Согласовано	16:16:081901:111		
			Согласовано	16:16:084201:15		
12	114	109	Согласовано	16:16:081901:126		
			Согласовано	16:16:084201:15		
13	121	—	Согласовано	16:16:081901:130		
			Согласовано	16:16:081901:196		

**АКТ
СОГЛАСОВАНИЯ МЕСТОПОЛОЖЕНИЯ ГРАНИЦ ЗЕМЕЛЬНЫХ УЧАСТКОВ
ПРИ ВЫПОЛНЕНИИ КОМПЛЕКСНЫХ КАДАСТРОВЫХ РАБОТ**

16:16:084201

наименование субъекта Российской Федерации, муниципального образования, населенного пункта, уникальные учетные номера
кадастровых кварталов, а также иные сведения, позволяющие определить местоположение территории, на которой выполняются
комплексные кадастровые работы

N п/п	Обозначение части (характерной точки) границы		Результат согласования (согласовано/ спорное)	Кадастровые номера или обозначения смежных земельных участков	Сведения о лице, представившем возражения	Реквизиты вступившего в законную силу судебного акта
	от т.	до т.				
1	2	3	4	5	6	7
14	128	—	Согласовано	16:16:081901:194		
			Согласовано	16:16:081901:196		
15	106	—	Согласовано	16:16:084201:17		
			Согласовано	16:16:084201:1016		
16	165	—	Согласовано	16:16:084201:30		
			Согласовано	16:16:084201:1096		
17	167	—	Согласовано	16:16:084201:31		
			Согласовано	16:16:084201:32		
18	181	177	Согласовано	16:16:084201:58		
			Согласовано	16:16:084201:1143		
19	183	184	Согласовано	16:16:084201:75		
			Согласовано	16:16:084201:1017		
20	185	182	Согласовано	16:16:084201:75		
			Согласовано	16:16:084201:76		
21	187	186	Согласовано	16:16:084201:76		
			Согласовано	16:16:084201:77		
22	207	208	Согласовано	16:16:084201:106		
			Согласовано	16:16:084201:1010		
23	215	211	Согласовано	16:16:084201:1001		
			Согласовано	16:16:084201:1004		
24	223	218	Согласовано	16:16:084201:1006		
			Согласовано	16:16:084201:1096		
25	245	246	Согласовано	16:16:084201:1100		
			Согласовано	16:16:084201:1149		

Председатель согласительной комиссии:

М.П.

подпись

фамилия, инициалы